

# Árboles Singulares de Galicia



Guia de Viaje



## Agradecimientos

A todas aquellas personas propietarias, vecinos y vecinas y particulares que cuidan y aman a los árboles, porque gracias a sus desvelos podemos hoy disfrutar de estos maravillosos seres vegetales.

# Árboles Singulares de Galicia

Edita: XUNTA DE GALICIA

Edición: SDL EDICIONES [www.sdlmedioambiente.com](http://www.sdlmedioambiente.com)

Textos: Susana Domínguez Larena

Fotografías (por página): Susana Domínguez

Larena excepto las páginas siguientes:

Miguel Ángel Montero Vázquez (pg. 28), Miguel Salvande Fraga (pg. 32),

Miguel Rivas Cruz (pg. 58), Gervasio Ruiz Álvarez (pgs. 76, 77, 78,

79, 82, 83, 86), Diputación de Pontevedra (pgs. 110, 111)

Coordinación técnica: Subdirección General

de Biodiversidad y de Recursos Cinegéticos y Piscícolas

Diseño gráfico y maquetación: Adela Ruiz-Bravo / SDL EDICIONES

Imprime: PAPIROPLUS

Depósito Legal: M-26697-2017

## Guía de Viaje

Agradecimientos	página <b>2</b>
Prólogo	<b>5</b>
Introducción	<b>6 - 9</b>
Cómo utilizar esta Guía	<b>10-11</b>
Mapa A Coruña	<b>12-13</b>
Fichas Árboles Singulares A Coruña	<b>14-35</b>
Mapa Lugo	<b>36-37</b>
Fichas Árboles Singulares Lugo	<b>38-69</b>
Mapa Ourense	<b>70-71</b>
Fichas Árboles Singulares Ourense	<b>72-91</b>
Mapa Pontevedra	<b>92-93</b>
Fichas Árboles Singulares Pontevedra	<b>94-119</b>



**E**l Catálogo gallego de árboles singulares data del año 2007 cuenta, en la actualidad, con 176 elementos reconocidos, de hasta 75 especies vegetales diferentes. En él se incluyen todos aquellos árboles y formaciones considerados excepcionales en relación a su porte, proporciones, edad, rareza, significación histórica o cultural, interés científico, educativo, estético, paisajístico o cualquier otra condición que los haga merecedores de una especial protección.

En esta guía se incorpora una selección de 50 de los árboles o formaciones más especiales del catálogo, situados tanto en el medio natural como en pazos, jardines o parques de Galicia, en entornos de gran belleza y rodeados de interesantes ofertas de turismo rural.

Para cada elemento, se acompaña una pequeña historia, su localización y toda aquella información interesante del entorno que permita al viajero planear su ruta. Algunos de ellos han merecido figurar en esta guía por su extraordinario tamaño; otros, por su extraña belleza, que roza lo singular y muchos por su longevidad, atesorando en cada uno de sus anillos de crecimiento hermosas vivencias.

Mediante esta guía se proporcionan las claves necesarias para compatibilizar la promoción de estos ejemplares con su correcta conservación.

La divulgación y difusión del conocimiento de sus valores, tanto entre los gallegos y gallegas como entre todos aquellos que visitan nuestra tierra, constituyen sin duda el mejor modo de preservar nuestros recursos naturales.

**Beatriz Mato Otero**  
Consejera de Medio Ambiente y Ordenación del Territorio

## Los Árboles Singulares. Breve resumen histórico

Los árboles son algunos de los seres vivos más grandes y más viejos del planeta. Algunos de estos árboles destacan por su rareza, elevada longevidad, historia o por sus dimensiones. Son auténticos monumentos que han vivido guerras, incendios, talas, juramentos y rendiciones. En la antigüedad eran objeto de respeto y veneración pues eran casi dioses a los que se encomendaba la suerte de los pueblos. Pues el ser humano siempre ha tenido una especial predilección por los árboles y el concepto de árbol singular, entendido tanto como árbol sagrado o destacado, era ya conocido desde la antigüedad.

En la civilización etrusca, tanto como en la griega o la romana, se conocía el carácter sagrado de ciertas especies de árboles, como así lo atestiguaba Plinio en el siglo I d.Cto:

*En el Vaticano se encuentra la encina más antigua de la ciudad: tiene una inscripción de bronce con caracteres etruscos, señal de que aquel árbol era ya entonces objeto de veneración religiosa (Plin., NH XVI, 237)*

Al abuelo del emperador Vespasiano ya le anunciaron la suerte de sus nietos con solo observar el crecimiento de las ramas de una encina en su villa. Cada vez que su nuera, Vespasia, daba a luz, la encina emitía de su tronco una rama que representaba el destino que aguardaba a cada hijo. La primera se marchitó rápidamente y la niña que vino al mundo murió antes de cumplir un año; la segunda fue robusta y frondosa y representó el presagio de una gran fortuna; la tercera era tan grande que parecía un árbol, representaba al gran emperador que luego fue Vespasiano.

El tamaño fuera de lo normal de algunos árboles ha sido motivo de orgullo, admiración y objeto de estudio de numerosos

exploradores, aventureros y científicos desde hace varios siglos. La más antigua descripción del baobab data del año 1454; es la del veneciano Luis Cadamosto. Encontró en la desembocadura del Senegal, troncos cuya circunferencia estimó en 33'12 metros. El famoso Drago de la Orotava, avatido en 1867 por un terrible vendaval, ha sido objeto de historias y leyendas sobre todo acerca de su tamaño y edad. Humboldt, en su viaje a las Islas Canarias, en 1799, nos habla de sus ya colosales dimensiones de 15 metros de perímetro a unos centímetros del suelo y en su base 21 metros de circunferencia. La mayor de las encinas europeas, de la que habla el mismo Humboldt como de la más grande medida hasta el momento, estaba situada en Francia, concretamente en Saintes, en el departamento de la Charente Inferior, en el camino de Cozes. Se decía que dentro de ella se había construido una salita de 3 a 4 metros de anchura y 3 de altura, con un banco en forma de hemicírculo tallado en madera

La longevidad de los árboles ha sido otra de las razones de la admiración por algunos de ellos. Ya el botánico suizo De Candolle (1806-1893) pensaba que los tejos son, de todos los árboles europeos, los que llegaban a alcanzar mayor edad. Al tejo de Braburn, en el condado de Kent, se le atribuía treinta siglos de existencia; el tejo de Fotheringall, en Escocia, de 25 a 26 siglos; el de Crow-Hurst, en el condado de Surrey, 14,5 siglos.

Las primeras iniciativas de protección de árboles singulares surgieron en EUA, a finales del siglo XIX. Concretamente fueron las secuoyas de California los primeros árboles en protegerse de la mano de Henry A. Crabbs que consiguió la aprobación en el congreso en 1852. Esta primera actuación, se concretó con la firma de Abraham Lincoln para preservar el Valle de Yosemite y crear el Primer Parque Nacional del Mundo en el año 1890. A partir de ahí, se

fueron poniendo en marchas determinadas medidas conservacionistas, creando en la década de los 40 la asociación American Forest el primer catálogo para catalogar y salvar los árboles más grandes de EUA. Este catálogo cuenta hoy en día con más de 800 especies de árboles autóctonos o naturalizados.

Posteriormente también los británicos crearon su propio registro de árboles singulares, "The Tree register", realizado por la Forestry Commissions y así muchos otros países han seguido sus pasos como Canadá, Dinamarca, Suecia, Italia, etc

La primera medida de la que se tiene conocimiento para la protección y conservación de los árboles singulares en España fue establecida en el año 1974 por el extinto Instituto Nacional para la Conservación de la Naturaleza (ICONA) y consistió en la elaboración de un "Inventario de Árboles Monumentales de España". Mediante la Circular nº 14/1974, los Servicios centrales del ICONA solicitaron información a los Servicios provinciales sobre los ejemplares susceptibles de ser incluidos en el mencionado inventario. Aunque la respuesta a esta petición fue muy desigual, se consiguió recopilar una información muy completa y elaborada de algunas provincias, mientras que de otras no llegó ningún tipo de dato sobre árboles singulares existentes. Este documento inédito, ya que nunca llegó a publicarse, constituye en la actualidad una referencia de enorme valor, ya que es la única herramienta de evaluación en el transcurso de treinta y cinco años del estado de conservación de estos recursos naturales y nos puede dar una idea del ritmo al que estos van sucumbiendo.

A nivel de comunidades autónomas, la pionera fue Cantabria y, desde entonces y hasta ahora, todas las comunidades autónomas han elaborado o están elaborando sus propios catálogos.

La elaboración de estos catálogos,

generalmente, supone la creación de una normativa específica de protección y, en muchos casos, la consecución de medios técnicos, económicos y humanos para asegurar la conservación y protección de los árboles singulares incluidos en el correspondiente catálogo.

## El Catálogo Gallego de Árboles Singulares

La conservación de la biodiversidad vegetal en Galicia pasa también por la protección de aquellos ejemplares concretos o rodales de árboles que por sus características extraordinarias o destacables tamaño, edad, significación histórica o cultural, rareza, belleza, etc.) se consideran reliquias botánicas objeto del respeto de la sociedad y con valor científico, cultural, didáctico, paisajístico u ornamental. Estos ejemplares singulares, representan un valioso legado del patrimonio gallego y un valor natural en la medida en que son elementos que han sobrevivido a los rigores del tiempo o que tienen características especiales.

La Xunta de Galicia ha dado un paso importante en la protección de este patrimonio natural particular, con la creación y regulación del Catálogo gallego de árboles singulares, a través del Decreto 67/2007, de 22 de marzo, posteriormente modificado por el Decreto 10/2015, del 22 de enero. Este decreto ha establecido el régimen jurídico básico de los árboles y formaciones incluidos en este catálogo, con el fin de protegerlos de posibles riesgos y amenazas, garantizando así su conservación.

Por lo tanto, se consideran como árboles o formaciones singulares los árboles o formaciones de cualquier naturaleza, tanto nativas como extranjeras, que sean dignos de medidas de protección específicas, debido a sus características excepcionales, de tamaño, edad, rareza,

historia, importancia científica, educativa, estética, paisajística o cualquier otra circunstancia que los haga dignos de especial protección.

### Crterios de selección de ejemplares

La selección de árboles o formaciones para incluir en el Catálogo gallego de árboles singulares, debe seguir unos criterios básicos que tienen como objetivo evaluar las características mencionadas anteriormente (la edad de los especímenes, la relevancia cultural, valor estético, rareza en su ubicación o distribución, etc.).

Por ejemplo, algunos de los criterios utilizados para evaluar la naturaleza monumental de los ejemplares propuestos, así como los descriptores o indicadores asociados a ellos, son:

- **Criterios dendrométricos:** indicadores como el grosor a la altura normal (1,30 m), la altura total, la altura del fuste, perímetro del tronco o el diámetro de la copa y la edad.

- **Criterios biológicos y ecológicos:** Con indicadores como el grado de rareza en la comarca, si está presente o no en el límite de su distribución natural, si presenta un porte no propio de la especie, si está presente en un hábitat excepcional o si pertenece a un conjunto excepcional de árboles.

- **Criterios estéticos:** Con indicadores como la belleza del porte del ejemplar o su coloración.

- **Criterios históricos y tradicionales (criterios culturales).** Algunos de los indicadores utilizados en este punto son si el ejemplar está o no asociado a un hecho cultural o histórico, o si se encuentra en un edificio histórico.

- **Criterios de situación:** si pertenece a un paisaje sobresaliente o bien si está localizado en un lugar no habitual.

### ¿Qué implica la catalogación?

Los árboles y las formaciones únicas que se incluyen en el Catálogo gallego se consideran protegidos para todos los fines, lo que implica la prohibición de cualquier acción que pueda afectar negativamente su integridad, su salud o su apariencia. Los ejemplares catalogados son objeto de una protección legal que también afecta a su entorno inmediato, Esta línea de conservación excede el ámbito estrictamente biológico, al incorporar el valor antropológico desde el punto de vista de la estética y la sensibilidad de las personas a su entorno.

Esta catalogación implica que todos aquellos proyectos que pudieran amenazar los valores de árboles o formaciones catalogadas requieren autorización administrativa previa de la Dirección General de Patrimonio Natural de la Xunta de Galicia. Asimismo, en algunos ejemplares que lo requieran, está previsto el desarrollo de planes de manejo dirigidos a su mejor conservación.

En la actualidad, entre árboles y formaciones arboladas, existen 176 registros dentro del catálogo, estando prevista la introducción de nuevos ejemplares que se irán sumando poco a poco a la lista de árboles y formaciones protegidas del territorio gallego.

Para mayor información acerca del catálogo se puede consultar:

[http://cmaot.xunta.gal/seccion-organizacion/c/CMAOT\\_DX\\_Conservacion\\_Natureza?content=Direccion\\_Xeral\\_Conservacion\\_Natureza/Biodiversidade/seccion.html&sub=Arbores\\_senlleiras/](http://cmaot.xunta.gal/seccion-organizacion/c/CMAOT_DX_Conservacion_Natureza?content=Direccion_Xeral_Conservacion_Natureza/Biodiversidade/seccion.html&sub=Arbores_senlleiras/)

### Los árboles y formaciones seleccionados en la Guía de Viaje

Para la elaboración de esta guía se han seleccionado, teniendo en cuenta criterios estéticos, culturales, dendrométricos y de rareza, 50 árboles y/o formaciones entre

los 176 ejemplares incluidos en el Catálogo gallego de árboles singulares.

Aunque la selección se ha limitado a 50, en muchos de ellos se mencionan otros ejemplares incluidos en el Catálogo y que por su proximidad enriquecerían la visita. Entre los árboles seleccionados en la guía, existen árboles de porte raro o poco común, como el Alcornoque de la Casa de Tristo (Ourense) o el Roble da Casa do Herdeiro (Lugo). Algunos de ellos, llaman la atención por su avanzada edad y belleza, muchas veces superior a la de muchas ermitas e iglesias que jalonan el territorio gallego. Como el Castaño de Trambolarios y el Castaño de Pumbariños (Ourense), el Alcornoque de Balboa (Ourense) o el Tejo de la Iglesia de Córneas (Lugo).

Otros destacan por sus asombrosas dimensiones que los hacen dignos de admiración, ya que, dentro de su especie, desarrollan tamaños superiores a lo normal. Son los gigantes del territorio gallego que sobrepasan en varios metros de altura y grosor a sus congéneres más próximos.

Los Eucaliptos del Pazo de Rubiáns, la Secuoya Roja del Castillo de Soutomaior son algunos de los ejemplares que pueden servir para ilustrar este tipo de singularidad. También existen algunos otros que no son especialmente grandes, bellos o viejos (aunque pueden serlo) pero que destacan por motivos históricos, como la Higuera del Meco protagonista de un acontecimiento histórico en O Grove.


El objetivo de esta guía es dar a conocer, educar y divulgar el patrimonio arbóreo con el que cuenta Galicia, pero siempre con el máximo cuidado y respeto. Es preciso mencionar que los árboles son seres vivos que necesitan también respirar por sus raíces y debajo de su corteza se encuentra una finísima capa por la que circula la savia. Muchos de estos árboles se encuentran huecos y con las raíces al aire, aunque parezcan en ruina siguen vivos. Por ello, es importante seguir una serie de indicaciones para poder disfrutar de la presencia de estos seres singulares durante mucho tiempo.

### Guía de las buenas prácticas para contemplar un árbol singular

- **No te subas al árbol pues el peso y el peso de miles de personas pueden llegar a deteriorarlo.**
- **Si ves raíces al aire procura no pisarlas Es importante no acercarse mucha gente al entorno del árbol, pues el peso puede compactar el suelo y dificultar la aireación de las raíces.**
- **La corteza protege a la parte viva del árbol, que se encuentra inmediatamente debajo. No la deteriores con inscripciones, señales o marcas.**
- **No cortes o dañes al árbol. Piensa que durante cientos e incluso miles de años ha permanecido ahí.**
- **Respetar las señales o indicaciones que haya en la zona. Algunos de estos árboles son monumentos vivos de extrema fragilidad y necesitan el máximo de cuidados.**
- **Cuida al máximo el entorno. No consentas que nadie ensucie o contamine la zona.**
- **Recuerda que algunos de estos árboles y formaciones se encuentran en propiedades privadas, que debes respetar en todo momento durante tu visita.**

En el apartado “Cómo llegar” se describe con detalle la forma más fácil de llegar a cada uno de los ejemplares, así como las coordenadas GPS para dirigirse de forma segura a los árboles. Así mismo, junto a los datos técnicos de cada uno de los árboles, se indica un nivel de dificultad. Cuando éste es fácil, la localización y acceso al árbol no supondrá ningún inconveniente, pudiéndose llegar a él sin ningún tipo de problema. En aquellos en los que la dificultad es media, se deberá poner mayor cuidado a la hora de realizar la localización ayudándose en todo momento de los dispositivos GPS y mapas de la zona.

Por último, cuando se indica dificultad difícil, la localización del ejemplar es más complicada, siendo muy recomendable la utilización de un GPS y el apoyo de la cartografía de la zona. En este caso, el nivel de dificultad alto también se puede corresponder, generalmente, con recorridos más largos y con un mayor desnivel para llegar hasta el árbol.




**OURENSE**

**Teixedal de Casaio**

*Taxus baccata* L.

Código del Catálogo: 19F  
 Provincia: Ourense  
 Municipio: Carballeda de Valdeorras  
 Parroquia: Casaio (Santa María)  
 Altura (m): 15.2 y 15.7  
 Perímetro normal (m): 2.05 y 1.93  
 Diámetro de copa (m): 12.3 y 10.10  
 Edad estimada: 200-400 años  
 Motivo de singularidad: Dimensiones  
 Propiedad: Pública  
 Nivel de dificultad: Difícil  
 UTM X (ETRS89): 683107  
 UTM Y (ETRS89): 4682069



**Cómo llegar**

Desde la plaza del pueblo de Casaio, seguir las indicaciones hacia el Teixedal que llevan por un camino que sale del pueblo hacia una pista ancha de la explotación de pizarra. A unos 2 km coger el desvío de una pista más estrecha que sale a la derecha. A partir de ahí hay que seguir las indicaciones en cada bifurcación, que llevarán hasta el Teixedal, tras recorrer 12 km.

**Consejos de viaje**

Es importante fijarse en las señales y los hitos de piedra para poder seguir el camino. Se puede acceder al camino subiendo en 4x4 hasta cerca de la Ermita de San Gil.

**Cultura, Gastronomía y Tradiciones**

El municipio de Carballeda de Valdeorras cuenta con un paisaje lleno de contrastes motivado por la gran variación altitudinal que presenta. En pocos kilómetros se puede pasar de apenas 400 metros, de las zonas pegadas al río Sil, a los más de 2.000 que tienen algunos de los picos montañosos que son las cumbres más elevadas de Galicia. El municipio cuenta con una gran belleza paisajística con lagos naturales y artificiales, bosques singulares, yaguadas de frondosa vegetación y montañas nevadas durante el invierno.

A lo largo de su historia el municipio fue lugar de asentamiento de varios pueblos. Los romanos buscaron oro en el Sil. Su huella se puede apreciar en la vía romana XVIII o Via Nova, con restos de algunos puentes, entre los que destaca el de Sobradelo. La Iglesia de Casaio, con su fachada plateresca, es una de las obras más destacables dentro del patrimonio histórico-artístico. La pesca, observación de especies acuáticas y deportes acuáticos son actividades que se pueden realizar en el Embalse de Pumares. En Sobradelo, es recomendable el paseo por el Malecón que pasa por debajo del Puente Nuevo, cuyo origen data del siglo XVI. A primeros de septiembre, en Casaio, se celebra la Romería de San Gil a la que acuden visitantes de toda la comarca.

**Curiosidades**

Existen otras rutas para llegar al Teixedal que parte de Peña Treviña, pero, aunque es más corta, entraña una mayor dificultad.

**Más información**

[www.valdeorras.com](http://www.valdeorras.com)  
[www.turismo.gal](http://www.turismo.gal)

**HISTORIA**

El Teixedal de Casaio es uno de los bosques de tejo más importantes de Galicia y uno de los más sobresalientes del territorio español. Está formado por más de 400 ejemplares de tejo que ocupan el fondo de una ladera que se extiende sobre una superficie cercana a las 2 ha. En ella, los tejos conviven en mezcla con otras especies y, sólo en algunas zonas centrales, el bosque es puro de tejos lo que le da un aspecto lúgubre y tétrico, incluso mágico. Pero lo más común es que aparezca acompañado por abedules, acebos y serbales y, en menor medida, con Fresno, avellano y roble. La singularidad del Teixedal de Casaio estriba en su origen espontáneo, sin intervención humana y en la muestra significativa de ejemplares agrupados en un espacio único de gran valor botánico y belleza paisajística.

Los árboles están agrupados en la guía por orden de cercanía y de visita dentro de cada una de las provincias gallegas, facilitándose de este modo, si se desea, la visita de varios árboles próximos en una misma salida de campo. Las diferentes provincias gallegas se identifican con un color distinto.

Dentro de los datos técnicos de cada uno de los ejemplares se incluyen, además de los datos de situación del árbol, municipio, coordenadas, altitud, etc. el nombre científico en latín y su edad y medidas. Dentro de éstas, se especifican, el perímetro normal (medido a 1.30 m del suelo), la altura del árbol y la edad aproximada. Así mismo, se indica si se encuentra en una finca pública o privada.



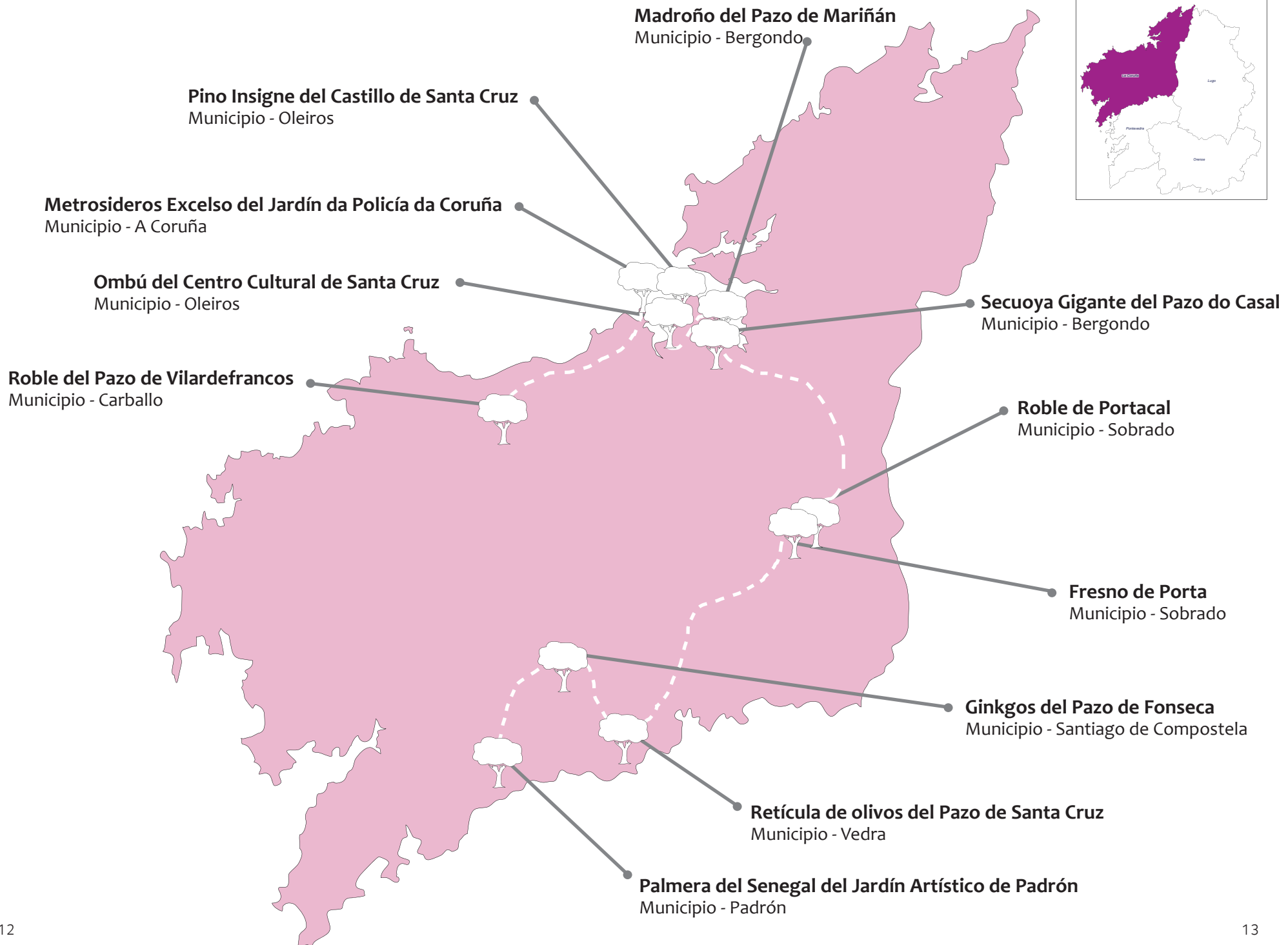
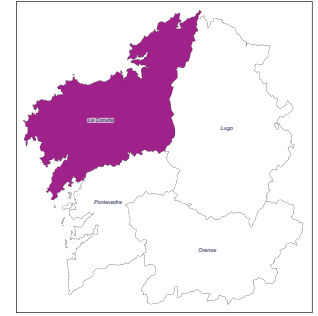
Coche: cuando se puede acceder a menos de 300 metros del árbol mediante vehículo.



A pie o coche: Se puede ir en coche pero se recomienda el acceso a pie.

Como complemento a todo ello, en esta Guía de Viaje vas a encontrar datos culturales, turísticos, gastronómicos y de interés de la zona donde se encuentra cada uno de los ejemplares, así como teléfonos de información y referencias a páginas web donde podrás informarte con mayor detalle de todo ello y planificar con antelación todas tus salidas turísticas.

Todo esto se complementa con el apartado “Consejos de viaje” y/o “Curiosidades” donde se destacan aspectos que no debemos pasar por alto en nuestra visita, como fiestas de interés cultural, ferias artesanales y gastronómicas, monumentos importantes a visitar, etc.





## Roble del Pazo de Vilardefrancos

*Quercus robur* L.

Código del Catálogo: 77A

Provincia: A Coruña

Municipio: Carballo

Parroquia: Artes (San Xurxo)

Altura (m): 20.8

Perímetro normal (m): 6.8

Diámetro de copa (m): 27.4

Edad estimada: Más de 500 años

Motivo de singularidad: Dimensiones

Propiedad: Privada

Nivel de dificultad: Fácil

UTM X (ETRS89): 528875

UTM Y (ETRS89): 4780911



### Más información

[www.carballo.org](http://www.carballo.org) ; [www.turismo.gal](http://www.turismo.gal)



### Cómo llegar

El árbol se encuentra a tres kilómetros de Artes. Al lado del Pazo de Vilardefrancos.

### Consejos de viaje

Son famosas las fuentes de agua sulfurosa a 32º, que se encuentran en los Baños Vellos. A 15 Km de Carballo se encuentran las Marismas de Baldaio, de gran importancia ecológica.

### Cultura, Gastronomía y Tradiciones

Carballo estuvo poblado desde épocas remotas. En las Brañas do Carrexal se encuentran restos de la cultura megalítica. También existen abundantes restos de castros en todo su territorio como son el Castro de Cancas, el Castro de Torre

Pardiñas, los castros de Guntián y Coto-mil, el Castro de Vilela y el de Nión. En la gastronomía de la zona tiene una gran tradición y fama el pan que se elabora de maíz, mezcla o centeno. Entre los meses de mayo y junio, se celebra la Festa do Pan de Carballo, una de las fiestas gastronómicas más representativas de la zona. También son típicas las empanadas, las roscas de pan y huevo y los bizcochos. La Fiesta del Pan de Brea, la del Berberecho, en Imende, y la Mejillonada, en Santa Irene de Castrillón, en Lema, son eventos a destacar en la zona.

### Curiosidades

Este árbol también es conocido como el Carballo Casadeiro de San Antonio. Se dice que, si se logra atinar siete piedras dentro de un gran agujero que hay en el tronco, San Antonio te da lo que le pidas.

### HISTORIA

El Pazo de Vilardefrancos es la casa solariega más importante de la zona. La propiedad comprende una casa principal construida en el siglo XVI alrededor de una torre medieval defensiva, una hermosa capilla y una gran finca de 18 hectáreas en la que se encuentran varias edificaciones auxiliares rodeadas de jardines, bosques, praderas y ríos. Es en este entono donde ha crecido desde hace más de 500 años este *carballo*. La tradición popular cuenta que San Antonio, cuando peregrinaba hacia Santiago de Compostela,

celebró una misa en un pequeño santuario, situado en Vilardefrancos. Durante el oficio se dice que debajo del altar nació un pequeño roble, que fue creciendo con tanto vigor que terminó por derribar la ermita, la cual fue construida de nuevo al lado donde posteriormente se edificaría el Pazo. Debido a ello, desde siempre los habitantes del lugar han considerado al árbol el representante de los favores del santo y, por tanto, un ser vivo al que se le atribuyen abundantes milagros. Entre ellos, se cuenta

que no se le puede cortar rama alguna, ya que el árbol derrama un jugo parecido a la sangre, además aquel que pudiera dañar al árbol está sentenciado a multitud de males de por vida.





## Ombú del Centro Cultural de Santa Cruz

*Phytolacca dioica* L.

Código del Catálogo: 67A

Provincia: A Coruña

Municipio: Oleiros

Parroquia: Liáns (Santaia)

Altura (m): 13.3

Perímetro normal (m): 2.6;  
2.65; 4.50; 4.7; 2.3; 5.22

Diámetro de copa (m): 20

Edad estimada: 100-125 años

Motivo de singularidad: Dimensiones

Propiedad: Pública

Nivel de dificultad: Fácil

UTM X (ETRS89): 553275

UTM Y (ETRS89): 4799563



### Más información

[www.oleiros.org](http://www.oleiros.org)  
[www.turismo.gal](http://www.turismo.gal)



### Como llegar

El árbol se encuentra en la Avenida Pardo Bazán, dentro de los jardines del Centro Cultural del municipio de Oleiros.



### Consejos de viaje

El Centro tiene diferentes horarios de apertura al público, en función de la época del año, por lo que se recomienda informarse antes de acudir al mismo Tf: 981 626 338

### Cultura, Gastronomía y Tradiciones

El nombre Oleiros parece sugerir que en el pasado se desarrollaba una importante actividad alfarera, ya que la palabra gallega que designa el oficio alfarero, es oleiro. Aunque también el término pueda hacer referencia a los enterramientos que en la

antigüedad se efectuaban en "ollas cinerarias" u "ollarios" (oleiros). La gastronomía local es muy rica, tanto en productos como en variedades de platos preparados con ingredientes y técnicas desarrolladas localmente. En el municipio de Oleiros se encuentra el Monumento Natural Costa de Dexo entre el cabo de Mera y el puerto de Lorbé. Este es un espacio natural en donde habitan numerosas especies animales y plantas, de gran importancia ecológica.

El faro de Mera constituye un balcón privilegiado para observar el horizonte atlántico al que asoman las bocas de tres rías. La de A Coruña, con el perfil de la ciudad tras el mascarón de proa de la Torre de Hércules; la de Betanzos y Ares, que esconde una costa dulce en el corazón de As Mariñas y, medio camuflada en los acantilados, la ría de Ferrol. Este es el paisaje que tiene en primer término la punta de O Seixo Branco, con su vertical veta compitiendo en albur con la espuma marina, y

la isla de A Marola. Prácticamente inaccesible como otros islotes cercanos a la costa, es un enclave importante para aves. La antigua casa del farero se ha convertido en un Aula del Mar desde la que los visitantes pueden conocer los ecosistemas y planificar itinerarios.

### Curiosidades

La costa es como una sierra de entrantes y salientes con espacio para alguna playa como la de Canabal o Portiño de Dexo. *Quien cruza A Marola, cruza todo el mar* dice la cantiga popular de esta ruta marítima.

### HISTORIA

El Centro Cultural fue creado en el año 1985, estando situado en la planta baja de un edificio construido en el siglo XVII, denominado tradicionalmente Pazo de Coruxo o Torres de Coruxo, restaurado en el año 1992 y ampliado en el año 2007. El Centro está rodeado de un frondoso jardín, en el que destaca un hermoso y monumental ombú (*Phytolacca dioica*). Esta especie fue introducida por primera vez en Europa por Hernando Colón, hijo de Cristóbal Colón, quien plantó varios ejemplares en Sevilla. El Ombú del Centro Cultural fue

plantado por los propietarios del Pazo, que eran de origen indiano. Debido a su gran porte, el ombú es confundido en muchas ocasiones con un árbol. Sin embargo, se trata de una planta herbácea gigante que debido a su gran tamaño es conocido como "el árbol de la bella sombra". No tiene madera tal y como se entiende porque su tronco y ramas, después de la corteza, se componen sólo de capas superpuestas. Este árbol de Santa Cruz presenta varios troncos, fruto de la capacidad de reproducción de la especie y de la cantidad de años de vida que se le calculan.

## Pino Insigne del Castillo de Santa Cruz

*Pinus radiata* D. Don

Código del Catálogo: 71A

Provincia: **A Coruña**

Municipio: **Oleiros**

Parroquia: **Liáns (Santaia)**

Altura (m): **20**

Perímetro normal (m): **5.27**

Diámetro de copa (m): **23.5**

Edad estimada: **100-200 años**

Motivo de singularidad: **Dimensiones**

Propiedad: **Pública**

Nivel de dificultad: **Fácil**

UTM X (ETRS89): **552678**

UTM Y (ETRS89): **4799741**



### Cómo llegar

El árbol se encuentra en los jardines del Castillo en la propia isla de Santa Cruz, a la que se puede acceder mediante una pasarela de madera.



### Consejos de viaje

Tanto la visita al castillo como la pasarela de madera tienen horarios de apertura y cierre, por lo que se recomienda informarse previamente. La pasarela suele estar abierta en invierno de 8:30h a 22:30h y en verano de 8:30h a 23:00h.

### Cultura, Gastronomía y Tradiciones

Hoy en día el turismo es uno de los motores de la economía del municipio, este sector se concentra en playas como Santa Cristina, Santa Cruz y Mera. Como es el caso de otros municipios del



litoral gallego, la gastronomía de Oleiros otorga un especial protagonismo a los productos del mar, pudiéndose degustar magníficos pescados y mariscos frescos. Es famoso el mejillón de Lorbé, producto estrella de una fiesta gastronómica que se celebra en agosto en esa localidad, pero dependiendo del momento del año, otros pescados y mariscos como percebes, camarones, centollas y pulpos llegan a los mercados en la mejor época para su consumo. Santa Cristina, Mera, o Santa Cruz cuentan también con sus típicas zonas de vinos, donde poner en práctica una

de las mejores fórmulas para disfrutar de la gastronomía del municipio: "o tapeo".

La fiesta de la Miel; tiene lugar durante el otoño, en el mercado municipal de Perillo. La romería "das Merendiñas", dedicada a los mayores, se celebra en el parque de las Torres de Santa Cruz. La Fiesta de los Alfaroleiros, con presencia de alfareros de toda España, tiene lugar del 4 al 8 de Agosto, en el parque Luis Seoane, de Santa Cruz.

### Curiosidades

Es interesante visitar la Iglesia de Santa Eulalia de Liáns, del siglo XVII, ya que conserva retablos que proceden de sus orígenes y distintos elementos relacionados con el barroco gallego.

### Más información

[www.oleiros.org](http://www.oleiros.org)  
[www.turismo.gal](http://www.turismo.gal)

### HISTORIA

El Castillo de Santa Cruz fue mandado construir en el siglo XVI por el General Diego das Mariñas para completar el sistema defensivo de la Bahía Coruñesa, después de que en el año 1589 fuera asaltada la ciudad por los ingleses. El castillo fue armado con diversas piezas de artillería, de entre las que destacaba el potente cañón denominado "Barraco". Posteriormente, en el siglo XIX, el castillo fue adquirido por el marido de la hija de la escritora Emilia Pardo Bazán, quien lo convirtió en un precioso pazo para la vivienda familiar. Tras la muerte de la Condesa, el pazo se donó a la Armada de Caballería, que lo utilizó como residencia veraniega de huérfanos de militares. Actualmente, el edificio es propiedad del Ayuntamiento de Oleiros y en el que se alberga el CEIDA (Centro de Extensión Universitaria e Divulgación Ambiental de Galicia). El Castillo ha sido declarado Bien de Interés Cultural por su importancia cultural, natural y paisajística y es el símbolo y emblema del Municipio de Oleiros. En los jardines del castillo se encuentra el Pino Insigne, el cual seguramente fue plantado por la familia Pardo Bazán a finales del siglo XIX, siendo el árbol de su especie de mayores dimensiones de toda Galicia. Esta especie, conocida también como pino de Monterrey o pino de California, es originaria del suroeste de EUA. Por su gran capacidad de crecimiento ha sido introducida por diferentes zonas del mundo, sobre todo para la producción de pasta de papel y la fabricación de tableros de aglomerado.

# Metrosideros Excelso del Jardín de la Policía de A Coruña

*Metrosideros excelsa* Sol. ex Gaertn

Código del Catálogo: 63A

Provincia: A Coruña

Municipio: A Coruña

Parroquia: A Coruña

Altura (m): 20.4

Perímetro normal (m): 3.50, 4.15, 4, 3

Diámetro de copa (m): 23.8

Edad estimada: 100-150 años

Motivo de singularidad: Dimensiones

Propiedad: Pública

Nivel de dificultad: Fácil

UTM X (ETRS89): 548855

UTM Y (ETRS89): 4802777

Más información

[www.coruna.es](http://www.coruna.es)  
[www.turismo.gal](http://www.turismo.gal)



## Cómo llegar

El árbol se encuentra ubicado en los jardines del edificio de la Comisaría de la Policía Local de A Coruña, situada entre la Rua Miguel Servet y la Rua Tui en la propia ciudad de A Coruña.

## Consejos de viaje

Existen otras formaciones de árboles singulares en A Coruña incluidos dentro del Catálogo gallego de árboles singulares: Palmeral Canario de los Jardines de Méndez Núñez y los Olmos del Jardín de San Carlos.

## Cultura, Gastronomía y Tradiciones

La gastronomía de A Coruña recoge todo lo mejor de la costa gallega y del interior. Existen abundantes restaurantes y tascas en donde disfrutar de cocina tradicional o de la nueva cocina gallega. Durante todo el mes de agosto se celebran las fiestas de María Pita, heroína que se destacó y luchó por la defensa de la ciudad de A Coruña, en 1589, frente a la armada británica. Se cuenta que esta mujer mató al

hermano del almirante Francis Drake al ver que éste había dado muerte a su marido, a la vez que gritaba: "Quien tenga honra que me siga".

El Castillo de San Antón, construido entre los siglos XVI y XVII, la Torre de Hercules, el Castro de Elviña, poblado prehistórico que estuvo habitado entre los siglos III a.C. y el siglo IV d.C y las vistas que se pueden disfrutar desde el Monte San Pedro, son algunos de los enclaves de interés.

## Curiosidades

El nombre de su género botánico *Metrosideros* deriva de las palabras griegas "metra", que designa el interior del tronco y "sideros", que significa hierro; para describir los árboles que tienen el corazón (duramen) del tronco con la dureza y el color del hierro.

## HISTORIA

Hay varios metrosideros en la ciudad de A Coruña pero ninguno como éste, espectacular ejemplar de considerables dimensiones e impresionante estructura. El *Metrosideros excelsa* es una especie originaria de Nueva Zelanda, en donde existen 11 especies más de metrosideros o "pohutukawas", nombre con el que también se le conoce en su lugar de origen. Esta especie florece entre noviembre y enero, presentando en diciembre el momento más álgido de su floración, por lo que es conocido como el Arbol de Navidad de Nueva Zelanda. Los primeros ejemplares que llegaron a Europa fueron los recolectados en Nueva Zelanda en 1768, por botánicos suecos discípulos de Linneo durante el famoso viaje del Endeavour, capitaneado por James Cook. Se piensa que fue plantado a finales del siglo XVIII, por marinos ingleses que hicieron escala en el puerto. De este metrosideros se ha ido sacando material reproductivo para propagar y llenar de jóvenes ejemplares la ciudad.

En la actualidad, existen 285 individuos de esta especie, distribuidos por el Paseo Marítimo, la Avenida Metrosidero, el Parque Monte San Pedro y otros jardines y calles. Además del gigante del Monte Alto hay otros metrosideros grandes (con perímetro de tronco superior a los 4 m) en los Jardines de Méndez Núñez y la Plaza de Portugal.

## Madroño del Pazo de Mariñán

*Arbutus unedo* L.

Código del Catálogo: 9A

Provincia: A Coruña

Municipio: Bergondo

Parroquia: Bergondo (San Salvador)

Altura (m): 11

Perímetro normal (m): 2.4

Diámetro de copa (m): 5.45

Edad estimada: 350 años

Motivo de singularidad:

Dimensiones

Propiedad: Pública

Nivel de dificultad: Fácil

UTM X (ETRS89): 563537

UTM Y (ETRS89): 4796273

### Cómo llegar

Una vez en Bergondo nos dirigimos al lugar de Mariñán en donde se encuentra el Pazo del mismo nombre. En los jardines del Pazo se encuentra el árbol.



### Más información

Pazo de Mariñán:  
Abierto para visitas.  
Información de visitas:  
648 683 468  
981 777 001  
981 791 578  
[www.bergondo.gal](http://www.bergondo.gal)  
[www.turismo.gal](http://www.turismo.gal)



Salvador de Bergondo, construido a finales del siglo XII.

### Curiosidades

Junto al embarcadero del pazo de Mariñán existe una lápida de mármol con la inscripción "la nada, aquí".

### HISTORIA

Los orígenes del Pazo de Mariñán se encuentran en la mitad del siglo XV, con la construcción de una torre de defensa realizada por Gómez Pérez Dasmariñas, noble caballero de la corte de Juan II. El Pazo de Mariñán también fue conocido como Quinta de Bergondo y Casa de Láncara por su último propietario, Gerardo Bermudez de Castro también conocido como Gerardo Láncara, quien donó el Pazo a la Diputación de A Coruña.

La finalización del edificio se integra en su conjunto en el barroco del siglo XVII, momento en el que se construyeron muchas construcciones aristocráticas en Galicia.

El palacio y sus jardines fueron declarados monumento histórico-artístico en 1972. Esta edificación destaca, sobre todo, por la belleza y valor histórico de sus jardines pertenecientes a la escuela francesa con toques barrocos. En él se integra el magnífico "madroño" o "erbedo" singular que ostenta su presencia en el Catálogo gallego de árboles singulares por méritos propios, ya que es uno de los escasos madroños de grandes dimensiones del territorio gallego. Por su tamaño se estima que sus orígenes se remontan al momento de la creación de los jardines, a principios del siglo XIX.



### Consejos de viaje

En los jardines también se encuentran ejemplares de mirtos de gran tamaño y longevidad que se encuentran incluidos dentro del Catálogo gallego de árboles singulares.

### Cultura, Gastronomía y Tradiciones

El ayuntamiento de Bergondo presenta una rica oferta gastronómica variada y abundante. Como productos estrella de

la zona destacan la tortilla de Betanzos y los productos de la ría de Sada, como la sardina y el chipirón.

A lo largo de todo el municipio de Bergondo se realizan actividades y ferias que recogen la cultura y raíces de los pueblos de la zona. En el mes de febrero se celebra la Fiesta de la Oreja, en donde se realizan concursos de degustación de oreja de cerdo y de filloas. En Guísamo, a finales de agosto, se celebra todos los años, desde hace más de 20 años, un Festival de Folk de fama internacional. Se recomienda la visita al Monasterio Benedictino de San

# Secuoya Gigante del Pazo do Casal

*Sequoiadendrum giganteum*  
Lindl. Buchh

Código del Catálogo: 99A

Provincia: A Coruña

Municipio: Bergondo

Parroquia: Santa Marta de Babío  
(Santa Marta)

Altura (m): 30.5

Perímetro normal (m): 9.60

Diámetro de copa (m): 23.8

Edad estimada: 100-150 años

Motivo de singularidad: Dimensiones

Nivel de dificultad: Fácil

Propiedad: Privada

UTM X (ETRS89): 560746

UTM Y (ETRS89): 4795475



## Cómo llegar

Desde Bergondo coger la carretera AC-170. Después de 650 m girar a la izquierda por la carretera CP-0808 y continuar 150 m para, a continuación, girar a la derecha por la AC-170. A 30 m a la izquierda se encuentra el pazo.



## Consejos de viaje

El Pazo no es visitable, pero se puede observar la secuoya desde el exterior.

## Cultura, Gastronomía y Tradiciones

En Bergondo se celebra todos los años la Fiesta del Entroido (Carnaval) y la Fiesta

de la Oreja, a principios de marzo o de abril, con concursos a la mejor preparación de oreja de cerdo y la mejor filloa. A finales de agosto se celebra un Festival de Folk en Guísamo

A lo largo del Municipio de Bergondo se pueden encontrar abundantes castros y cruceiros, siendo los más importantes el Castro de Reboredo, en Ouces, el Castro

de Bergondiño, en Bergondo, el Castro Os Fornos, en San Xoán de Lubre, el Castro de Santa Marta de Babío y Castro de San Fiz en Vixo. Entre los cruceiros, destacan: dos cruceiros en el Monasterio de San Salvador de Bergondo, el Cruceiro de Lubre, al lado de la iglesia, el Cruceiro de Ouces, cercano a la playa de Gandarío, el Cruceiro de la Iglesia de San Juan y el Cruceiro de la iglesia de Santa Marta de Babío.

También es de destacar el Monasterio de San Salvador del siglo XII, en el que se encuentran varios sepulcros medievales.

## Curiosidades

En el jardín del Pazo se encuentra un seto de boj recortado artísticamente de tal forma que se puede leer las iniciales "J.M." que corresponden a José María Moscoso de Altamira, primer conde de Fontao.

## HISTORIA

El Pazo de Casal fue construido en el siglo XIX y destaca especialmente por la belleza de su jardín, cuyo origen se remonta a 1853. En él se encuentra una hermosa Secuoya Gigante de gran belleza junto con otros árboles y arbustos de gran interés. La introducción de secuoyas en Europa tuvo lugar a mediados del siglo XIX. Las primeras semillas se llevaron a Gran Bretaña en 1853, distribuyéndose con profusión por jardines públicos y privados de todo el continente.

Las especies de secuoyas más populares son la Secuoya Gigante (*Sequoiadendrum giganteum*) y la Secuoya Roja (*Sequoia sempervirens*). Los ejemplares mayores de Secuoya Gigante en el mundo son los conocidos como General Sherman y General Grant con más de 80 m de altura y 30 m de circunferencia.

En España, los ejemplares más altos se encuentran en Girona, en Mas Tortadés, en donde se encuentra un ejemplar de 48 m de altura y en La Granja de San Ildefonso, el conocido como El Rey, situado en los jardines del Palacio, con 46 m de altura. En estos jardines también se encuentran los ejemplares de mayor grosor superando los 10 m de perímetro de tronco.

## Más información

[www.bergondo.gal](http://www.bergondo.gal)  
[www.turismo.gal](http://www.turismo.gal)



## Roble de Portacal

*Quercus robur* L.

Código del Catálogo: 129A

Provincia: A Coruña

Municipio: Sobrado

Parroquia: Cumbraos (San Xiao)

Altura (m): 18.8

Perímetro normal (m): 5.75

Diámetro de copa (m): 22.5

Edad estimada: 200-300 años

Motivo de singularidad:

**Dimensiones**

Propiedad: Privada

Nivel de dificultad: Fácil

UTM X (ETRS89): 581213

UTM Y (ETRS89): 4767669

### HISTORIA

Los robles son una de las especies de árboles más vigorosas y bellas que existen, pudiendo alcanzar entre 30 y 40 m de altura y una copa ancha y espesa de grandes dimensiones, cuando se les deja crecer. Durante muchos años esta especie ha representado un papel esencial en el desarrollo y economía de multitud de pueblos gallegos. La cercanía de la aldea de Portacal y las casas indican que la producción de bellota era importante en este árbol, para complementar la alimentación de los cerdos que se criaban en la casa durante el año. La matanza, era una de las actividades más importantes de los pueblos y tenía lugar en los meses más fríos del año, mediante un cuidado y detallado ritual. Tras ella, se conseguía carne y ricos embutidos para todo el año. El Roble de Portacal, podado en forma de vaso para conseguir una mayor producción de fruto, ha desarrollado una hermosa copa de considerables dimensiones y, con seguridad, ha dado miles de kg de bellotas a lo largo de su dilatada vida, que han servido para alimentar a generaciones y generaciones familiares.



### Cómo llegar

Desde la localidad de Sobrado coger la carretera AC-231 durante 1.8 km. Tomar la desviación a la derecha y, después de 110 m, girar a la derecha en la siguiente desviación. A 700 metros a la derecha se encuentra el árbol, a la salida de la aldea de Portacal.

### Consejos de viaje

A pocos kilómetros del roble se pueden visitar, en las proximidades de Sobrado, el Fresno de Porta, también incluido en el Catálogo gallego de árboles singulares.

### Cultura, Gastronomía y Tradiciones

El Monasterio de Santa María de Sobrado es uno de los edificios históricos más importantes y representativos de toda la zona. Aunque perteneció a la Orden del Cister, hoy en día, el monasterio es habitado por los monjes benedictinos y cuenta con albergue y hospedería. Está declarado Monumento Histórico Artístico.

Muy cerca del monasterio se localiza la Laguna de Sobrado, construida en el siglo XV y con una extensión de 10 ha. De camino hacia el roble se encuentra la Iglesia de Cumbraos, cuyo nombre tiene su origen en un asentamiento, en los siglos IX y X, de grupos de personas procedentes de Coimbra.

A apenas 15 km del roble se encuentra el Museo Fortaleza de San Paio de Narla, museo etnográfico de gran valor en la zona. También destacan: el Ponte do Leboeiro, construido sobre el río Seco en el siglo XIV, en la aldea de Leboeiro; el Cruceiro de San Roque, uno de los más antiguos de Galicia, la Capela de San Roque y el Ponte Medieval de Furelos, puerta de entrada de los peregrinos a la

aldea de Furelos. Este puente está considerado una de las joyas de la arquitectura civil del Camino de Santiago ya que fue, hasta el siglo XIX, la única vía de comunicación para carros y caballeros durante setecientos años de peregrinación por el Camino Real.

### Curiosidades

La base del árbol se encuentra, aproximadamente un metro y medio, más elevada que el área y la carretera que le circunda, lo que indica que se ha producido un desmonte artificial del terreno, para nivelar y poder realizar las construcciones de alrededor.

### Más información

[www.sobrado.es](http://www.sobrado.es)  
[www.turismo.gal](http://www.turismo.gal)



### Cómo llegar

Desde Sobrado coger la carretera AC-231 dirección norte y tras 180 m coger la primera desviación a la derecha, una vez recorridos 100 m se puede observar el fresno que se encuentra situado en una finca particular.



### Consejos de viaje

En Sobrado se encuentra el monasterio cisterciense de Santa María de Sobrado fundado en el año 952, dando lugar a un Señorío que llegó a ser el más poderoso de Galicia en la Edad Media. En su interior destacan, capilla del Rosario, capilla de San Xoán, la sala capitular o la cocina y su iglesia barroca que contiene tres claustros

### Cultura, Gastronomía y Tradiciones

En toda la zona se pueden descubrir huellas de la historia y de los numerosos asentamientos humanos a lo largo del tiempo, como el campamento romano de

Ciadella, datado en el siglo II d.C; los numerosos castros que se pueden encontrar a lo largo del municipio como los de Grixalba y Sante; el Pazo da Casa do Gado de estilo barroco

En el entorno se encuentra el dolmen de Forno dos Mouros donde se encuentran pinturas rupestres y algunos elementos megalíticos conocido como las Mamoas da Pena da Moura, con un contenido mágico y mitológico para la gente de la zona. Los productos estrella de la gastronomía de la zona son la ternera gallega con denominación, el queso con denominación de origen Arzúa-Ulloa y el dulce de leche "Mano de Santo Cisterciense" elaborado por los monjes del Monasterio.



## Fresno de Porta

*Fraxinus excelsior* L.

**Código del Catálogo:** 52A

**Provincia:** A Coruña

**Municipio:** Sobrado

**Parroquia:** A Porta (San Pedro)

**Altura (m):** 30.9

**Perímetro normal (m):** 2.77

**Diámetro de copa (m):** 10.85

**Edad estimada:** 250 años

**Motivo de singularidad:**

**Dimensiones**

**Propiedad:** Privada

**Nivel de dificultad:** Fácil

**UTM X (ETRS89):** 579837

**UTM Y (ETRS89):** 4766127

En el propio Sobrado se celebra todos los años la Feria de la Trucha a mediados de agosto.

### Curiosidades

Cercano al Fresno de Porta se encuentra la Carballeira da Casa do Gado, conocida por ser una de las más bellas de Galicia. En ella se ha rodado muchas secuencias de películas como "El Bosque Animado".



### HISTORIA

El fresno del norte o fresno del país suele crecer en zonas de ribera o cercanas a ella en las zonas más norteñas de la Península Ibérica. El Fresno de Porta convive con otros tres ejemplares también de grandes dimensiones, que fueron plantados en las esquinas de un cuadrado, cercanos a un asentamiento rural, formando un conjunto singular, representativo de la importancia de estos árboles en la economía rural.

La madera de fresno es dura pero, a la vez, flexible siendo empleada para fabricar pértigas, mangos de herramientas, pieza de carro o cestas.

En las zonas de pastos se plantaban los fresnos en las cercanías de prados y cabañas para alimentar el ganado, pues se dice que su consumo aumenta la producción de leche, dan sombra y ahuyentan los rayos. No en vano, este tipo de fresno en la mitología germana estaba considerado como el árbol del mundo que contiene todas las fuerzas del universo.

### Más información

[www.sobrado.es](http://www.sobrado.es)  
[www.turismo.gal](http://www.turismo.gal)

# Retícula de Olivos del Pazo de Santa Cruz

*Olea europaea* L.

Código del Catálogo: 12F

Provincia: A Coruña

Municipio: Vedra

Parroquia: Santa Cruz de Ribadulla

Altura (m): 14.7 y 14.2

Perímetro normal (m): 3.85 y 3.5

Diámetro de copa (m): 12.50 y 13.05

Edad estimada: 500 años

Motivo de singularidad: Dimensiones

Propiedad: Privada

Nivel de dificultad: Fácil

UTM X (ETRS89): 546998

UTM Y (ETRS89): 4735455



## Cómo llegar

Desde la localidad de San Gregorio coger la AC-241 durante 500 m y girar a la izquierda hacia la CP-8902 durante 800 m. Seguir indicaciones hacia el Pazo. En la finca anexa a los jardines del Pazo, en los bordes de un camino, se encuentran los olivos.

## Consejos de viaje

El Pazo se puede visitar de noviembre a marzo, de lunes a sábado de 09.00 a 13.00 h y de 15.00 a 18.00 h. Abril a octubre: lunes a sábado de 09.00 a 13.00 h y de 15.00 a 19.00 h. Tf: 981 51 20 11

## Cultura, Gastronomía y Tradiciones

Las Islas de Gres constituyen un paraje natural formado por seis islas creadas

por el embalse de Portodemouros, en el río Ulla, entre la parroquia de Gres (Vila de Cruces) y Ponte Ledesma (Boqueixón).

Estas islas se encuentran completamente acondicionadas con bancos, barbacoas e incluso tienen una pequeña playa fluvial. En Santa Cruz de Ribadulla, se celebra todos los años por el mes de febrero, la Jornada de la Camelia.

La Fiesta de la Oreja se celebra en primavera, a principios de mayo en la parroquia de San Fins de Sales y, en el mismo Vedra, a mediados de este mismo mes, se puede degustar el exquisito pulpo en la Fiesta del Pulpo.

En Boqueixón, tiene lugar la Fiesta de la Filloa, que se realiza desde el año 1984, debido a la costumbre de los vecinos de la comarca de elaborar filloas el domingo de Piñata. Está declarada de Interés Turístico de Galicia.

## Curiosidades

Se tiene constancia que las camelias más antiguas se plantaron entre 1780 y 1820 y muchos de los ejemplares singulares entre 1875 y 1899.

## HISTORIA

La formación de olivos centenarios del Pazo de Santa Cruz, con más de 500 ejemplares, parece que fue plantada en el siglo XVI, coincidiendo con la construcción del Pazo, con el objetivo de dividir los terrenos de cultivo.

El diseño de los caminos se realizó con diferentes tamaños según la importancia de los paseos, de ocho metros, los principales, mientras que, los secundarios, de cinco. El crecimiento de estos ejemplares, a lo largo del tiempo, ha tomado una forma muy peculiar, con troncos alargados y más espigados de lo normal que gravitan sobre el camino principal, formando todo el conjunto algo parecido

a un túnel que parece que no tiene fin. Hasta principios del siglo XX, sus aceitunas fueron aprovechadas en el propio Pazo y su aceite dedicado al consumo familiar. En abril de 2015, uno de los olivos del Pazo ganó el Premio AEMO 2015 al mejor Olivo Monumental de España. En el jardín, de enorme belleza y valor botánico, se pueden descubrir otros árboles singulares incluidos en el Catálogo gallego como una camelia, una criptomera, dos tuliperos de Virginia, un ombú, un roble fastigiado, unas washingtonias robustas, una dicksonia y el bojedal de gran valor por su edad, tamaño y forma del conjunto.

## Más información

[www.pazoderivadulla.com](http://www.pazoderivadulla.com)  
[www.santiagoturismo.com](http://www.santiagoturismo.com)  
[www.turismo.gal](http://www.turismo.gal)



# Ginkgo del Pazo de Fonseca

*Ginkgo biloba* L.

Código del Catálogo: 53A

Provincia: A Coruña

Municipio: Santiago de Compostela

Parroquia: Santiago de Compostela

Altura (m): 21.7

Perímetro normal (m): 3

Diámetro de copa (m): 16.95

Edad estimada: 140 años

Motivo de singularidad: Dimensiones

Propiedad: Pública

Nivel de dificultad: Fácil

UTM X (ETRS89): 537072

UTM Y (ETRS89): 4747512



## Cómo llegar

El árbol se encuentra en el Jardín del propio Palacio de Fonseca situado en el casco histórico de Santiago de Compostela.

## Más información

[www.galiciagarden.com](http://www.galiciagarden.com)  
[www.santiagoturismo.com](http://www.santiagoturismo.com)  
[www.turismo.gal](http://www.turismo.gal)

## Consejos de viaje

En Santiago de Compostela podrás encontrar otros ejemplares incluidos en el Catálogo gallego de árboles singulares cercanos a éste. Así, en el Paseo da Ferradura se pueden visitar eucaliptos y un abeto de grandes dimensiones conocido como la "Perona" y, muy cerca, se encuentra el Tilo Plateado de la Alameda del Campo de la Estrella. El Cedro Atlántico del Pazo do Hórreo está en el jardín del Parlamento

gallego y, muy próximos, al Campus sur de la Universidad de Santiago de Compostela, la Carballeira de San Lourenzo de Trasouto y la Buxeda del Pazo de San Lourenzo.

## Cultura, Gastronomía y Turismo

Sin duda, Santiago de Compostela es una ciudad para recorrer y disfrutar de un casco histórico plagado de bellos rincones,

pero también para recorrer sus jardines y parques, como el Parque de Bonaval o también la Alameda, el Paseo da Ferradura, la Carballeira de Santa Susana y la Carballeira de San Lourenzo.

Entre las especialidades gastronómicas destaca la tarta de Santiago, a base de almendras, huevos y azúcar.

## Curiosidades

Las hojas de ginkgo poseen múltiples propiedades curativas y se emplean en farmacología, entre otras utilidades, para combatir el alzheimer.

Procedentes del antiguo jardín también se encuentran un olivo y un alerce.

## HISTORIA

El Pazo de Fonseca es uno de los edificios más emblemáticos de Santiago de Compostela. Fue mandado construir por el arzobispo Alonso de Fonseca, famoso mecenas del renacimiento español, adaptando la casa donde él había nacido y que pertenecía a su influyente familia, para ejercer la función pedagógica. Comenzó a funcionar en el año 1544 y en el tendrá su sede la Universidad Compostelana, creada con el patrocinio de su familia a principios de ese siglo. En la actualidad acoge la Biblioteca General de la Universidad de Santiago de Compostela. En 1844 se creó junto al edificio, en el lugar dedicado a las huertas del Colegio de Fonseca, el Jardín Botánico de la Universidad de Santiago de Compostela,

con objeto de que sirviera como ayuda a la investigación y docencia botánica para las facultades de Medicina, Ciencias y Farmacia. El jardín llegó a tener 1000 especies cultivadas pero, en la actualidad, apenas queda un reducido espacio en el que se encuentra un ejemplar de *Ginkgo biloba*. Esta especie de origen asiático es un fósil viviente y es conocida también con el sobrenombre de "Árbol de los cuarenta escudos" ya que fue introducida en Europa, en 1870, por un jardinero francés que pagó por 5 pies macho esa cantidad.

Un ejemplar hembra catalogado de esta misma especie, tuvo que ser talado en septiembre de 2017 por problemas de salud.

## Palmera del Senegal del Jardín Artístico de Padrón

*Phoenix reclinata* Jacq.

Código del Catálogo: 14F

Provincia: A Coruña

Municipio: Padrón

Parroquia: Padrón (Santiago)

Altura (m): 12.2

Perímetro normal (m): 13.4

Diámetro de copa (m): 15.4

Edad estimada: 100 años

Motivo de singularidad: Dimensiones

Propiedad: Pública

Nivel de dificultad: Fácil

Longitud UTM X (ETRS89): 527977

Latitud UTM Y (ETRS89): 4731842



### Cómo llegar

La palmera se encuentra en el Jardín Artístico de Padrón, entre la Rúa del Jardín y la AC-242.



### Más información

[www.padron.gal](http://www.padron.gal)  
[www.turismo.gal](http://www.turismo.gal)

### Consejos de viaje

Además de los cinco elementos del Catálogo presentes en el jardín, existen otros árboles catalogados que se encuentran cercanos y se pueden visitar. En el propio Padrón, la Higuera de la Casa-Museo de Rosalía de Castro y los Plátanos de Sombra del Paseo del Espolón. En el Monasterio de Herbón la Palmera Datilera.

### Cultura, Gastronomía y Tradiciones

Lo más destacado del municipio de Padrón, en cuanto a la gastronomía, son sus pimientos comercializados bajo la denominación de origen protegida "Pemento de Herbón". Otro de los productos estrella de la gastronomía de la zona es la lamprea, pescada en las aguas del río Ulla y que se prepara de

muy diversas maneras, siendo la más popular "a la bordalesa". En esta localidad, a mediados de marzo, se celebran todos los años las Jornadas Gastronómicas de Exaltación de la Lamprea y, a primeros de agosto, tiene lugar la Fiesta del Pimiento, declarada de Interés Turístico de Galicia.

Entre los lugares a visitar destacan la iglesia de Iria Flavia, conocida como Santa María Adina, del siglo XII. Su estructura se levanta sobre un antiguo templo romano que data del siglo I d.C. destruido por Almanzor en el año 999. También, el Monasterio Franciscano de Herbón, que fue fundado en 1396.

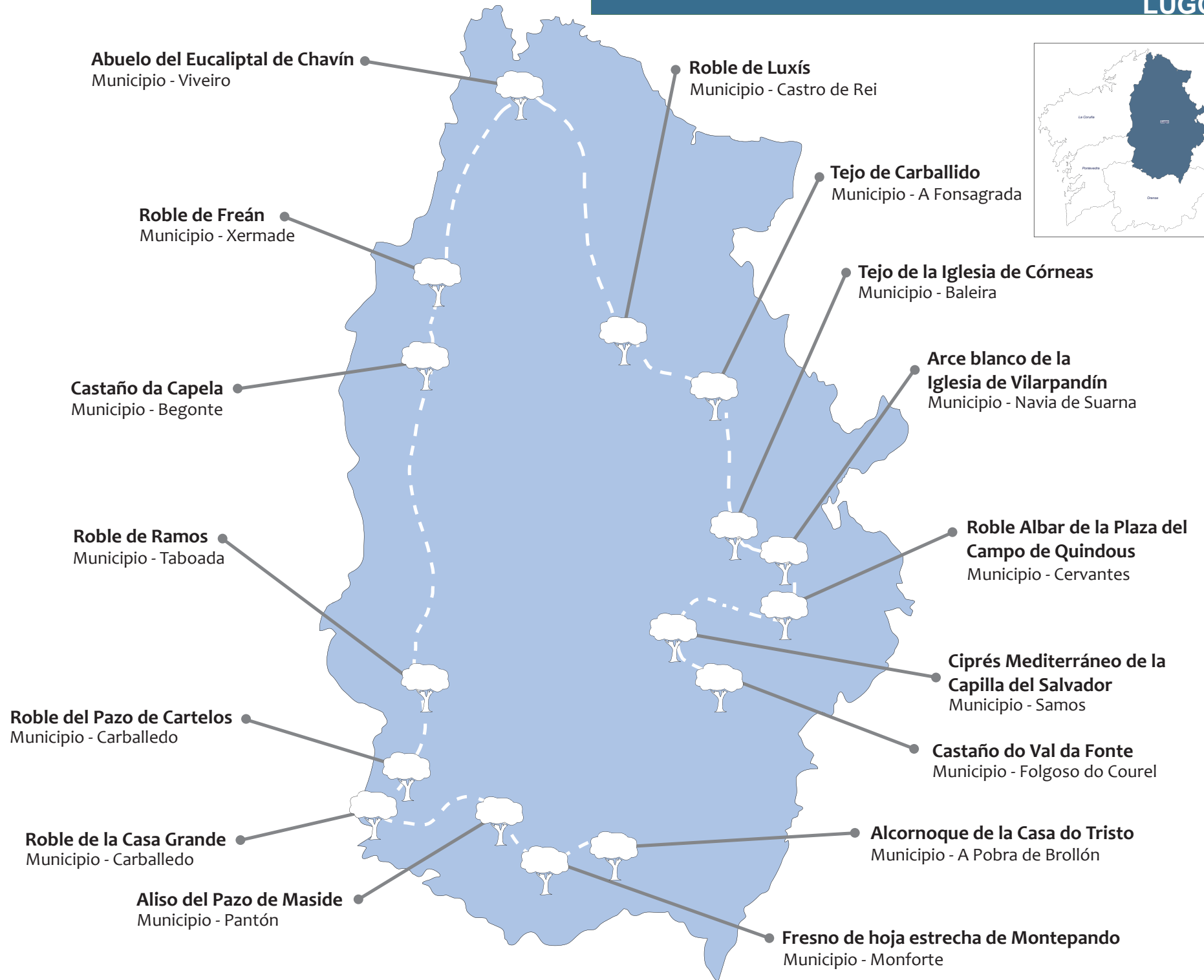
### Curiosidades

El jardín está abierto al público de 9 a 21 h y la entrada es gratuita.

### HISTORIA

Los orígenes de este bello jardín se remontan a principios del siglo XIX, sobre una finca perteneciente a los Condes de San Juan. Fue diseñado según el estilo de la época, con toques de jardín italiano, inglés y francés. Posee un alto número de especies de plantas, algunas de ellas maduras y de gran desarrollo o singular rareza en Galicia. Entre ellas, destaca la Palmera del Senegal, uno de los ejemplares más importantes del territorio español, por su forma y las dimensiones que alcanza. Estas palmeras son originarias de las zonas tropicales de África, Península Arábiga, Madagascar y las Islas Comores. Sus dátiles son comestibles y desarrollan una forma de

crecimiento multitallo, por lo que precisa mayor espacio para su desarrollo. Varios ejemplares de árboles de este jardín aparecen en el Catálogo gallego de árboles singulares. Uno de los más curiosos es el Árbol del Amor, conocido popularmente como *Corona de Cristo*, por la estructura circular entrelazada que tiene. Las secuoyas rojas, los castaños de Indias y el roble fastigiado son árboles que destacan por sus grandes dimensiones y también están incluidos en el Catálogo gallego de árboles singulares. Por su importancia este jardín está catalogado como Bien de Interés Cultural, con categoría de Jardín Histórico, desde el año 1946.





## Alcornoque de la Casa do Tristo

*Quercus suber* L.

Código del Catálogo: 96A

Provincia: Lugo

Municipio: A Pobra de Brollón

Parroquia: Liñares (San Cosme)

Altura (m): 15.2

Perímetro normal (m): 10.85

Diámetro de copa (m): 15.21

Edad estimada: 250-500 años

Motivo de singularidad:

**Forma y dimensiones**

Propiedad: Pública

Nivel de dificultad: Media

UTM X(ETRS89): 632235

UTM Y(ETRS89): 4706490



### Más información

[www.concelloapobradobrollon.es](http://www.concelloapobradobrollon.es)  
[www.turismo.gal](http://www.turismo.gal)

### Cómo llegar

Desde la estación de tren de A Pobra de Brollón, por la carretera que lleva a Vilachá de Salvador, en el kilómetro 4 tomar un desvío a la izquierda en dirección a Santiorxo, que se encuentra a 1,5 kilómetros. La sobreira de A Casa do Tristo se encuentra en el centro de la aldea de Santiorxo.



### Consejos de viaje

Es un árbol muy conocido en la zona y en el pueblo de Santiorxo se encuentra señalizado, por lo que una vez llegado allí no tiene pérdida.

### Cultura, Gastronomía y Tradiciones

El cordero, el cerdo y el buey ocupan un lugar protagonista dentro de la gastronomía de esta zona. De la pata anterior cocida del cerdo, se elabora el célebre lacón que se corta en lonchas muy finas y se prepara de la misma manera que el

pulpo a la gallega y acompañado de grelos, verdura típica de la cocina gallega que procede de los brotes del nabo. Son deliciosos los embutidos de la matanza acompañados de repollo, garbanzo y patata. También son típicas las filloas de sangre. No hay que olvidar el capón y los deliciosos pollos camperos y las carnes de caza, especialmente las perdices, el jabalí, la liebre y el conejo. Las empanadas más típicas son las de zorza, lomo, tocino, anguilas y manzana.

En A Pobra de Brollón, en Vilachá, aún se conservan 42 bodegas muy antiguas tradicionales en las que se elaboran vinos de

### HISTORIA

Este curioso y espectacular alcornoque se encuentra en la aldea de Santiorxo y no pasa desapercibido para nadie por su curiosa forma. Su tronco se asemeja a un bolo que ha ido creciendo poco a poco, debido probablemente a una enfermedad bacteriana motivada por heridas producidas en el descorche a lo largo de los años. Es bien sabido que el descorche del alcornoque es una operación ciertamente delicada, pues se deja al árbol desprovisto de la corteza que protege la parte viva del árbol, apenas unos pequeños milímetros en donde se encuentran los tejidos conductores

de savia, debido a ello el alcornoque se protege produciendo taninos de color rojizo anaranjado. La producción de una nueva corteza, generalmente, le cuesta al árbol entre 7 y 9 años. Algunos alcornoques mueren en el intento, por lo que debe realizarse con cuidado y sin producir daño, con instrumentos especiales y personal experto.

Afortunadamente, para este árbol, hace cuarenta años que no se aprovecha el "cortizo", pues por la forma y el tamaño que tiene se ha convertido en un monumento.

Ribeira Sacra. En esta población se puede visitar el Museo Etnográfico del Vino,

### Curiosidades

Doscientos metros antes de llegar a

Santiorxo, sale un camino a la izquierda de la carretera que da acceso al lugar de As Adegas en el que están ubicadas las dos únicas antiguas y centenarias bodegas de Santiorxo que quedan en pie, ambas en un óptimo estado de conservación.



# Fresno de hoja estrecha de Montepando

*Fraxinus angustifolia* Vahl.

**Código del Catálogo:** 51A

**Provincia:** Lugo

**Municipio:** Monforte

**Parroquia:** As Nocedas (Santo Estevo)

**Altura (m):** 20.9

**Perímetro normal (m):** 6.08

**Diámetro de copa (m):** 19.25

**Edad estimada:** 250 años

**Motivo de singularidad:** Dimensiones

**Propiedad:** Privada

**Nivel de dificultad:** Media

**UTM X(ETRS89):** 624667

**UTM Y(ETRS89):** 4705550



## HISTORIA

Este fresno pertenece a la especie más continental o mediterránea de las dos especies autóctonas de fresno que habitan en la Península Ibérica. La especie *Fraxinus angustifolia*, también conocida como fresno de hoja estrecha, se encuentra en las zonas más secas y con mayor temperatura a diferencia de la especie *Fraxinus excelsior*, localizada en lugares más norteros y con mayor precipitación. Los fresnos de hoja estrecha, como el de Montepando, se han aprovechado desde la antigüedad, podando sus ramas para poder alimentar al ganado en los momentos de escasez de pasto. Por el tamaño y estructura de este ejemplar, se aprecia que ha sido varias veces podado y seguramente ha servido durante cientos de años como alimento a miles de animales. El tamaño de este árbol es tan considerable que probablemente sea uno de los fresnos de hoja estrecha más grande de Europa.

## Cómo llegar

Desde A Fontela dirigirse hacia el sur por la carretera LU-V-6014 durante 350 metros, tomar la desviación a la derecha y continuar 700 m, a continuación, giraremos a la izquierda para seguir unos 100 m, en donde se encuentra el fresno, pegado a la carretera muy cerca del barrio de O Barreiro.



## Consejos de viaje

Es una zona con abundantes bifurcaciones y pequeñas carreteras sin identificar por lo que es aconsejable llevar GPS.

## Cultura, Gastronomía y Tradiciones

Toda la comarca de Lemos se surte de productos naturales de la zona y el toque especial de la cocina casera. Las empanadas, en sus diferentes variedades, gozan de renombrada fama. Entre ellas, especialmente la empanada de liscos con chorizo y tocino de relleno.

En las ferias, que se celebran en el recinto del mercado ganadero de Monforte los días 6, 16, 24 y 30 de cada mes, es

tradicional la degustación del pulpo "a feria" acompañado por los vinos de la tierra. Son también comidas típicas, el lacón con gregos, el chorizo, la zorza, la ternera guisada, los callos, la caza, las truchas y las anguilas de la zona. Entre los dulces destaca las "larperías", bollo semejante al roscón de reyes recubierto de crema pastelera y emborrachado con un almíbar espeso. La Fiesta de San Blas, patrono de los laringólogos tiene gran fama en Monforte y es a principios de febrero. Se cuenta que este santo, que era médico y que fue apresado por los romanos y encerrado en prisión, salvó a un niño que se había clavado una espina de pescado en la garganta, por lo que el santo pasó a ser patrono de los males de garganta.

La ciudad monumental de Monforte está llena de lugares interesantes, edificios históricos y museos. La Muralla, la Torre del Homenaje, el Palacio Condal, el Monasterio Benedictino de San Vicente del Pino, el Colegio de los Padres Escolapios y el Puente Viejo son algunos de los lugares que conviene visitar.

## Curiosidades

De camino hacia el fresno se pueden disfrutar de paisajes y pequeñas poblaciones auténticamente rurales, con casas construidas de forma tradicional, muchas de ellas abandonadas, además de corrales, molinos, horreos, etc.

## Más información

[www.monfortedelemos.es](http://www.monfortedelemos.es)  
[www.turismo.gal](http://www.turismo.gal)



### Cómo llegar



Desde Ferreira de Pantón se puede acceder al árbol bien pidiendo permiso desde los jardines del Castillo, o bien desde la finca del Pazo de Maside (ambas de propiedad privada). El aliso se encuentra pegado a la valla y junto al pequeño arroyo que cruza las dos propiedades.

### Consejos de viaje

Existen dos rutas fluviales interesantes por la zona: la Ruta do Cabo do Mundo del río Miño y la Ruta del Cañón del Sil.

### Cultura, Gastronomía y Tradiciones

Del conjunto patrimonial del municipio cabe destacar excepcionalmente aquellas construcciones y vestigios de la Edad Media, como el monasterio femenino de Ferreira de Pantón, que data del siglo XII, perteneciente a la orden del Císte; la Iglesia de Santo Estevo de Atán, que data del siglo IX, a orillas del Miño; el Castillo de Maside en Ferreira de Pantón y el Pazo de Ferreiroá. También es interesante destacar el Balneario de Augas Santas en el propio Ferreira de Pantón.

Esta zona está llena de acontecimientos que ensalzan la rica gastronomía. En Ferreira de Pantón se hace todos los meses dos días al mes, el 1 y 15, la Feria del Pulpo. En Sober se celebra todos los años la Feria del Vino, sobre el mes de abril y la Feria de la Rosca, a mediados de agosto, en donde participan *rosqueiros*, productores de miel, *oleiros*, queseros, productores de castaña y otros artesanos. Durante este mes también se organiza el Festival do Castro, una de las citas musicales más importantes de la Ribeira Sacra.

### Curiosidades

Por la Casa Grande y el Castillo cruza el Camino Real, que une estas dos edificaciones y la capital del ayuntamiento de Pantón.

## Aliso del Pazo de Maside

*Alnus glutinosa* L. (Gaernt.)

Código del Catálogo: 5A

Provincia: Lugo

Municipio: Pantón

Parroquia: Deade (San Vicente)

Altura (m): 27

Perímetro normal (m): 4.35

Diámetro de copa (m): 15

Edad estimada: 150-200 años

Motivo de singularidad: Dimensiones

Propiedad: Privada

Nivel de dificultad: Fácil

UTM X(ETRS89): 613608

UTM Y(ETRS89): 4706481

### HISTORIA

Los alisos o “ameneiros” son árboles que raramente suelen presentar un solo tronco debido a los lugares en donde habitan, en la cercanía de los ríos o arroyos de montaña, por los cuales sufre con frecuencia la rotura de su tronco y de sus ramas. Tampoco son árboles de gran tamaño ni longevidad, precisamente por esta característica y por la fragilidad de su madera. Debido a ello, este árbol se considera un aliso excepcional por sus dimensiones y forma. Aunque no se sabe con certeza, es posible que la edad de este árbol se encuentre cercana al momento en el que se construyó la edificación de la Casa Grande de Maside, en el siglo XVIII, considerada la Casa Grande más importante de la zona.

### Más información

[www.ribeirasacra.org](http://www.ribeirasacra.org)

[www.turismo.gal](http://www.turismo.gal)





### Cómo llegar

Coger la LU-P-1005 dirección Loureiro de Arriba durante 1,5 km, torcer en la primera desviación que haya antes de llegar a Loureiro, seguir durante 700 m y a continuación girar a la derecha. Después de 450 m, el árbol se encuentra a la izquierda de la carretera, en el jardín de entrada a la casa. Se aconseja el uso de GPS.



# Roble de la Casa Grande

*Quercus robur* L.

Código del Catálogo: 87A

Provincia: Lugo

Municipio: Carballedo

Parroquia: Buciños (San Miguel)

Altura (m): 26.4

Perímetro normal (m): 7.07

Diámetro de copa (m): 29.55

Edad estimada: 250-500 años

Motivo de singularidad: Dimensiones

Propiedad: Privada

Nivel de dificultad: Difícil

UTM X(ETRS89): 593073

UTM Y(ETRS89): 4710203



Pontepedriña, así como hórreos y molinos. Entre estos últimos, aunque están en desuso, son interesantes por su estado de conservación: Muiño do Vao, Os Muiños do Muleiro y O Muiño de Quintá.

### Más información

[www.concellocarballedo.es](http://www.concellocarballedo.es)  
[www.turismo.gal](http://www.turismo.gal)

### Consejos de viaje

Existen otros grandes carballos en el entorno como el Roble Grande de Bustelo de Abaixo, el Roble de la Casa do Herdeiro y el Roble Grande do Mestre. Todos ellos se encuentran incluidos en el Catálogo gallego de árboles singulares

### Cultura, Gastronomía y Tradiciones

A finales de abril, en Carballedo, se celebra la Feria de la Carne "ao caldeiro" en la que se realiza una exposición de productos locales y artesanía y se degustan las ricas carnes de la zona.

En todo el municipio de Carballedo se ofrece al visitante multitud de posibilidades para realizar rutas de senderismo o cualquier otro tipo de recorrido, cultural

o recreativo. La ruta fluvial de Os Peares cuenta con un especial atractivo. El itinerario discurre por un bello paraje a orillas del Miño que va desde el embalse de Os Peares hasta el pueblo de Belesar.

La gastronomía típica de la zona está basada en los guisos de carne y de caza, el cocido y la zorza, carne de la matanza adobada con ajo, pimentón, sal y orégano, que luego se embute para hacer los chorizos.

### Curiosidades

Carballedo tiene un importante patrimonio etnográfico compuesto por cruceiros, "petos das ánimas" (manifestaciones de culto a los muertos) en las parroquias de Casares, Trasar, Vilar de Mulleres e

### HISTORIA

Si algún grupo de árboles puede ser considerado representativo de Galicia, estos son los robles. Y si uno fuera roble no podía haber nacido en mejor sitio que en el municipio de Carballedo que, como su propio nombre indica, es un lugar poblado de bonitos y grandes robles. Los robles, antiguamente, representaban un papel esencial en la economía rural, teniendo además un gran protagonismo en la cultura y vida de los pueblos. Es cierto que muchos robledales en Galicia se han empleado para sacar tableros de madera, pero en algunas zonas se conservaban y se cuidaban para un aprovechamiento con

una función más agrícola y cultural. Las bellotas constituían una parte fundamental de la alimentación de los cerdos y bajo el roble se conseguía una buena y fresca sombra para el ganado. Además, los robles eran símbolos de fuerza y poder y poseerlos en una Casa Grande ayudaba a reflejar la sensación de alcanzarlos.

Este es un roble impresionante con una gran envergadura y volumen. Se encuentra bien conservado, vigoroso y saludable, situado en una plazoleta con un gran espacio y sin competencia de otros ejemplares.



### Cómo llegar

Se encuentra dentro del Pazo do Cartelos, de propiedad particular. Circulando por la N-540, entre Chantada y Ourense, a la altura de A Barrela, se toma la carretera de Esmoriz y Cartelos y, en el punto kilométrico 4,5, aparece una pista de acceso al pazo, que dista medio kilómetro. A 200 m del edificio del Pazo, en la Devesa de Cartelos, se encuentra el roble.

### Consejos de viaje

Este ejemplar forma parte de A Devesa de Cartelos, formación incluida dentro del Catálogo gallego de árboles singulares. El Pazo no es visitable pero tanto a la Devesa como al roble se permite el acceso. No obstante, conviene llamar previamente a los tf 982 46 60 00 - 982 46 62 01

### Cultura, Gastronomía y Tradiciones

El Pazo de Cartelos, donde se encuentra este ejemplar de roble, es una de las construcciones civiles mejor conservada de todo Galicia. Data del siglo XVIII y conserva restos de un torreón medieval de planta semicircular, una capilla en perfecto estado y el escudo de armas.

En la zona se pueden degustar el cocido, la zorza, las filloas con sangue o la perdiz

o el conejo. En abril se celebra, en Carballedo, la Feria de la Carne ao Caldeiro en la que la carne se prepara con una preparación similar al "pulpo á feira", es decir, con patatas cocidas y pimentón.

No se debe dejar de degustar el vino con denominación de origen Ribeira Sacra, de excelente calidad y que constituye el mejor acompañamiento para los platos de carne.

A lo largo del municipio se encuentran numerosos parajes de gran valor paisajístico. Entre otros destacan la Carballeira de Pradedá, la Carballeira da Casa Grande de Loureiro, la Pena do Garabullo y su cascada y la Pena da Cabezuda, con forma de cabeza humana

### Curiosidades

En el tronco del roble, en la parte inferior,

## Roble del Pazo de Cartelos

*Quercus robur* L.

Código del Catálogo: 82A

Provincia: Lugo

Municipio: Carballedo

Parroquia: Santa Mariña do Castro

Altura (m): 34.4

Perímetro normal (m): 11

Diámetro de copa (m): 20.9

Edad estimada: 500 años

Motivo de singularidad: Dimensiones

Propiedad: Privada

Nivel de dificultad: Media

UTM X(ETRS89): 593603

UTM Y(ETRS89): 4713696

### Más información

[www.concellocarballedo.es](http://www.concellocarballedo.es)  
[www.turismo.gal](http://www.turismo.gal)

destaca un conjunto de tumores, llamados "lupias", que alcanzan una altura de 1,20 m. Estos tumores son producidos por bacterias y no afectan a la salud del árbol.

### HISTORIA

La finca en donde se encuentra este impresionante árbol fue cedida por la corona a los antiguos propietarios en el siglo IX, como pago por haber luchado contra los árabes. Existen documentos de 1333 en donde se dan cuenta de los bienes que se reparten, entre los que se encuentra el bosque en donde habita el árbol. El enclave se encuentra próximo al antiguo Camino Real de Ourense a Lugo y Santiago, trazado sobre la Calzada Romana que unía a Braga con Lugo y Padrón, que era una arteria vital del comercio y la cultura en la Hispania romana. En este Pazo vivió sus últimos años José Luis Taboada, uno de los últimos propietarios de la finca y un enamorado de los árboles. Médico y descendiente de la familia de los Temes-Taboada, fue un ilustre personaje que además de interesarse por el árbol y buscar su catalogación, fue gobernador civil de Salamanca, delegado nacional de Provincias, presidente del Instituto Social de la Marina, presidente del Sindicato de Actividades Sanitarias, consejero del Reino y director general de Política Interior. Este es el roble con mayores dimensiones de toda la finca y uno de los más impresionantes de Galicia.







## Roble de Ramos

*Quercus robur* L.

Código del Catálogo: 78A

Provincia: Lugo

Municipio: Taboada

Parroquia: Carballo (San Tomé)

Altura (m): 19.4

Perímetro normal (m): 6.6

Diámetro de copa (m): 17.6

Edad estimada: 500 años

Motivo de singularidad: Dimensiones

Propiedad: Privada

Nivel de dificultad: Fácil

UTM X(ETRS89): 601293

UTM Y(ETRS89): 4729750



### HISTORIA

El Roble de Ramos es un enorme y longevo ejemplar que debe su nombre a la familia propietaria de la finca en donde se asienta, Lopez-Ramos. La forma de su copa, con ramificaciones muy cercanas a los dos cimales principales y los escasos y retorcidos crecimientos de sus ramillas, indican que es un árbol de avanzada edad, representante y único testigo de las *carballeiras* que colonizaban antiguamente estos terrenos. A medida que el municipio de Taboada fue creciendo y expandiéndose los robles fueron poco a poco cortados y, seguramente, este árbol fue respetado por los milagros de la genética que le dotó de una forma peculiar y diferente, con dos guías o ramas principales que se desarrollan paralelamente. Probablemente, esta rareza le ha salvado de la corta durante los más de 500 años de vida que tiene, bien sea por curiosidad o que fue considerado un árbol excepcional por su forma o quizás menos aprovechable a nivel maderero.



### Cómo llegar

El árbol se encuentra en la propia localidad de Taboada, a 20 metros de la Rua Rosalía de Castro, en la calle Camiño Avogado dentro de una finca privada con el acceso abierto.

### Consejos de viaje

En la propia finca y justo al lado de ésta existen otros ejemplares de buenas dimensiones. Entre ellos un nogal de gran longevidad que se encuentra completamente hueco.

### Cultura, Gastronomía y Tradiciones

Taboada es la entrada natural a la Ribeira Sacra. Debe su nombre a un puente de "táboas" de madera que con anterioridad a los romanos existía en sus alrededores. En todos los rincones del municipio de Taboada se puede encontrar preciosos

lugares cargados de historia. Los abundantes castros, iglesias, hórreos y pazos son una buena muestra de ello.

En su gastronomía destacan productos como los vinos mencía de las riberas del Miño, el queso y la miel. En esta localidad es famoso el "Caldo de Huesos", potaje de garbanzos o fabas que se acompaña de patatas y huesos del espinazo fresco del cerdo. Se le dedica una fiesta todos los años a finales del mes de febrero, en donde se degusta un menú típico a base de caldo, costilla asada, filloas y queso con miel.

A primeros de septiembre, en la Parroquia de Santa María de Castelo, se celebra la Fiesta de la "Queima das Fachas", fiesta

celta en la que se queman una treintena de fachas en la cima de un castro. Las fachas son fabricadas con madera de pino y ramas secas del gamón. Esta fiesta está considerada de Interés Turístico de Galicia.

### Curiosidades

El patrimonio artístico de Taboada es muy rico y variado en arte sacro, tiene iglesias románicas del siglo XII algunas muy bien conservadas como la de Bembibre. Además, el camino de Santiago, en su ruta sur, recorre por estas tierras en el trayecto del embalse de Belesar, pasando por As Ínsuas y terminando en A Medela.

### Más información

[www.concellotaboada.es](http://www.concellotaboada.es)  
[www.turismo.gal](http://www.turismo.gal)



### Cómo llegar

Una vez que se llega a Baamonde el Castaño se encuentra pegado a la antigua N-VI, junto a la Iglesia de Santiago de Baamonde.



### Consejos de viaje

Por Baamonde atraviesa el Camino Norte de Santiago y son muchos los peregrinos que usan esta localidad como fin de una etapa, que normalmente corresponde con la etapa Vilalba-Baamonde.

### Cultura, Gastronomía y Tradiciones

Es el cocido gallego uno de esos platos que definen la tradición culinaria de esta zona. Un plato de toda la vida realizado a fuego lento con cuatro partes o vuelcos; el primero con sopa, el segundo con patatas y grelos, el tercero con carne: oreja, morro, cabeza, espinazo, lacón y panceta y un último vuelco con garbanzos, chorizo y butelo o botillo de la zona. El postre estrella son las filloas con miel, chocolate o nata. Especial mención tiene en la zona el famoso queso de la denominación de origen de San Simón da Costa.

Se recomienda la visita a la iglesia que se encuentra cercana al árbol, cuyos orígenes se remontan al siglo IX, la nave es del siglo XII y la capilla mayor del siglo XV. También pegados a la iglesia se encuentran tres cruceiros del siglo XVIII que representan a Jesús crucificado con los dos ladrones a ambos lados. Es famosa la Ruta del Agua, una preciosa ruta de senderismo de unos 20 km que discurre en las orillas de los ríos Parga y Ladroil.

### Curiosidades

En el lugar de Feira do Monte podemos visitar la "Laguna de Cospeito", incluida en la Reserva de la Biosfera Terras do Miño, que es un lugar ideal para la observación, el paseo y el disfrute de la naturaleza. La laguna está rodeada por un sendero en el que se encuentran 5 observatorios de piedra o madera y un Centro de Interpretación.

## Castaño da Capela

*Castanea sativa* Mill.

Código del Catálogo: 18A

Provincia: Lugo

Municipio: Begonte

Parroquia: Baamonde (Santiago)

Altura (m): 12.90

Perímetro normal (m): 6.60

Diámetro de copa (m): 11.40

Edad estimada: 500 años

Motivo de singularidad: Dimensiones

Propiedad: Pública

Nivel de dificultad: Fácil

UTM X(ETRS89): 600818

UTM Y(ETRS89): 4780863

### HISTORIA

Se cuenta que este famoso castaño se salvó de convertirse en astillas gracias a la intervención del artista local Victor Corral, que se encerró dentro del castaño hueco al enterarse de su corta inminente por la ampliación de la carretera nacional. Durante su encierro esculpió dentro del árbol un pequeño santuario a la Virgen del Rosario. Gracias a esta obra y a que los medios de comunicación se hicieron eco de este hecho, el castaño fue salvado de la corta, convirtiéndose en un auténtico monumento al que acuden a ver miles de turistas todos los años. El propio Victor Corral, sigue realizando pequeñas intervenciones en la madera exterior del castaño, en la que se pueden observar diferentes pequeñas figuras que el artista distribuye con mimo en el singular castaño.



### Más información

[www.concellodebegonte.es](http://www.concellodebegonte.es)  
[www.turismo.gal](http://www.turismo.gal)



## Cómo llegar

Desde Vilalba coger la carretera LU-P-6513 en dirección a Momán. Recorridos 10.3 km y antes de llegar a Buxibán, girar a la izquierda por una entrada a la Finca de Freán. Tras una valla que impide el paso y, a 80 m a la izquierda, se encuentra el árbol.

## Consejos de viaje

El árbol se encuentra a la izquierda del camino que accede a la finca, tras una valla de piedra desde la cual se puede observar perfectamente el ejemplar. Además en el centro de la villa, se puede visitar otro árbol del Catálogo gallego de árboles singulares, el arce conocido como "La Pravia".

## Cultura, Gastronomía y Tradiciones

El Capón de Vilalba es el producto más

famoso de toda la zona. A mediados de diciembre se celebra la Feria del Capón, a la que acuden compradores que se desplazan desde los más diversos puntos de la geografía gallega. Los capones son cebados durante un largo período de tiempo de forma artesanal, esto hace que el producto tenga una excelente calidad y un elevado precio. También un producto típico de la zona es el queso de San Simón da Costa, con denominación de origen propia, del que se celebra una Feria a primeros del mes de abril.

El roscón de Vilalba, hecho de almendra, huevo y azúcar y las roscas son también productos tradicionales y con gran fama en toda Galicia.

Las labores artesanales en lino tienen también su fiesta a finales de octubre en la parroquia de Insua, con la feria de la "Tasca do Liño", con demostraciones, exposiciones y venta de las labores artesanales.

# Roble de Freán

*Quercus robur* L.

Código del Catálogo: 130A

Provincia: Lugo

Municipio: Xermade

Parroquia: Cazás (San Xulián)

Altura (m): 20.3

Perímetro normal (m): 7.05

Diámetro de copa (m): 32.4

Edad estimada: 400 años

Motivo de singularidad: Dimensiones

Propiedad: Privada

Nivel de dificultad: Media

UTM X(ETRS89): 598389

UTM Y(ETRS89): 4797344



## HISTORIA

No es casualidad que este hermoso carballo se encuentre al lado de una finca agrícola y ganadera.

Los robles, además de símbolos de fuerza y grandeza, son grandes aliados de los pastizales y de los cultivos. Estos grandes árboles funcionan como auténticas fábricas de nutrientes para el ecosistema agrario en el que se asientan. Sus potentes y profundas raíces bombean nutrientes desde las profundidades del subsuelo hacia su copa, para, posteriormente, recuperarlos tras la caída de la hoja durante el otoño y su descomposición durante el invierno.

En el verano, su fresca copa, además de dar cobijo al ganado, impide la desecación excesiva y facilita la presencia de especies de mayor calidad y palatabilidad.

Debido a la falta de competencia de otros árboles cercanos, este carballo ha podido crecer y desarrollarse con todo su potencial y es, sin duda, uno de los mejores ejemplares de esta especie de todo el territorio gallego.

En el municipio de Xermade, destacan algunos lugares naturales de interés como el "Río Trimaz" en el complejo húmedo Parga-Ladra-Támoga, la sierra de A Carba dentro del sistema de la sierra de O Xistral. En cuanto a su patrimonio histórico-artístico hay que destacar las iglesias de las parroquias de Roupur y Cabreiros, con retablos del siglo XVIII y la de Momán, con retablo barroco.

## Curiosidades

En Vilalba se puede disfrutar de un bonito paseo fluvial por el río Magdalena, así como de una zona de baño en su playa fluvial.

## Más información

[www.turismovilalba.com](http://www.turismovilalba.com)

[www.xermade.org](http://www.xermade.org)

[www.turismo.gal](http://www.turismo.gal)



### Cómo llegar

Desde Chavín coger la LU-161 hacia San Pedro de Viveiro, carretera de Viveiro-Meira, a unos 3,5 km girar a la izquierda por la LU-540. Continuando por esta carretera unos 4 km se llega al Souto da Retorta, en donde después de un corto paseo se llega al ejemplar.

### Más información

[www.viveiroturismo.com](http://www.viveiroturismo.com)  
[www.eucaliptosingular.blogspot.com.es](http://www.eucaliptosingular.blogspot.com.es)  
[www.turismo.gal](http://www.turismo.gal)

### Consejos de viaje

El Souto da Retorta, con cerca de 600 eucaliptos incluido en el Catálogo gallego de árboles singulares, fue declarado Monumento Natural en el año 2002.

### Cultura, Gastronomía y Tradiciones

El municipio de Viveiro se distingue por la calidad y variedad de mariscos y pescados (especialmente bonito y merluza). La Rapa das Bestas en Candaoso es una

de las fiestas referentes en Galicia en la que se muestra una actividad ancestral, en la que se marcan y domestican los caballos, a la vez que se prueban exquisitas empanadas y todo tipo de comida al son de la gaita. Tiene lugar a primeros de julio. También es famosa la Fiesta de la Merluza, que se celebra el sábado antes del 25 de julio en Celeiro. Está dedicada a la merluza "del pincho" denominada así porque su pesca se realiza con el uso de artes de anzuelo como es el palanbre, pudiendo degustarla en sus distintas elaboraciones.

## Abuelo del Eucaliptal de Chavín

*Eucalyptus globulus* Labill.

Código del Catálogo: 44A

Provincia: Lugo

Municipio: Viveiro

Parroquia: Chavín (Santa María)

Altura (m): 71.4

Perímetro normal (m): 7.9

Diámetro de copa (m): 26.8

Edad estimada: 120-130 años

Motivo de singularidad: Dimensiones

Propiedad: Pública

Nivel de dificultad: Fácil

UTM X (ETRS89): 613131

UTM Y (ETRS89): 4830045

### Curiosidades

El río Landro conserva también en sus orillas muestras de vegetación autóctona, como el Val do Naseiro y lugares de interés como la cascada del Pozo da Ferida, con un desnivel de 30 m de altura en donde se forma una espectacular piscina natural.

### HISTORIA

El Souto da Retorta es un espacio de 3,19 ha formado por especies arbóreas típicas del bosque atlántico y del bosque de ribera, así como una colección de eucaliptos introducidos. En los bordes del río Landro se encuentra el bosque autóctono de ribera, donde conviven alisos, fresnos, avellanos, sauces y helechos junto con arces, abedules, castaños y robles, formando un bonito paisaje fluvial de indudable valor botánico. El empresario catalán Jaime Basols, afincado en Chavín, realizó la plantación de seis pies de eucalipto entre los años 1884 y 1886, con la intención de proteger un canal del río

Landro de las continuas riadas. Estos eucaliptos son los que alcanzan, hoy en día, unas dimensiones considerables, entre los que se encuentra "O Avó". En 1895, Diego Valiña Montenegro y el Doctor Durán Vallarovo llevaron a cabo la plantación de otros 50 pies. Los últimos 544 pies se plantaron en 1912 por la familia Barro Rebellón. Después de más de 100 años, el eucaliptal ha crecido junto a la vegetación original, formando un espacio natural único de singular belleza por el que merece la pena pasear y disfrutar de los gigantes eucaliptos, considerados entre los árboles más grandes de Europa.



## Cómo llegar

Desde Meira coger la carretera N-640 y después de 2.1 km girar a la derecha para coger la LU-120 en dirección Mondoñedo durante 7 km. A continuación, girar a la derecha por la carretera CP-1106, después de 3 km girar a la derecha y continuar 400 m. A la altura de un cruceiro, girar a la izquierda por un camino y tras 130 m se encuentra el árbol.



## Cultura, Gastronomía y Tradiciones

La gastronomía del municipio de Meira se caracteriza por la elaboración de guisos, potajes o caldos, bien de berzas, de repollo o de nabizas; junto con derivados del cerdo y la ternera, los callos, el churrasco, los embutidos y el jamón. El pan y las empanadas gozan de gran fama, sobre todo la de manzana y la de panceta o "bola de liscos".

La Iglesia del Monasterio de Santa María de Meira, está considerada como uno de los monumentos románicos más interesantes de la zona. Fue construida entre 1185 y 1225. También destacan por su belleza e interés histórico las localidades de Pol y Santa María de Bretoña, así

como el Castro de Vilalonga y el Pedregal de Irimia donde tiene su nacimiento el río Miño.

En Muimenta se puede disfrutar de la Fiesta de la Filloa, a principios de mayo. En Meira a finales de agosto se celebra la Fiesta de la Malla, Fiesta de Interés Turístico en Galicia, en donde se llevan a cabo demostraciones y exposiciones con artesanía y antiguos aparejos agrícolas relacionados con la malla de cereales.

## Curiosidades

En la Casa de Luxís, aparte de hermosos árboles, hay una preciosa capilla restaurada que el dueño enseña gustoso a los amigos de los árboles.

# Roble de Luxís

*Quercus robur* L.

**Código del Catálogo:** 134A

**Provincia:** Lugo

**Municipio:** Castro de Rei

**Parroquia:** Paeiros (San Salvador)

**Altura(m):** 22

**Perímetro normal (m):** 4.2

**Diámetro de copa (m):** 32

**Edad estimada:** 250 años

**Motivo de singularidad:** Dimensiones

**Propiedad:** Privada

**Nivel de dificultad:** Fácil

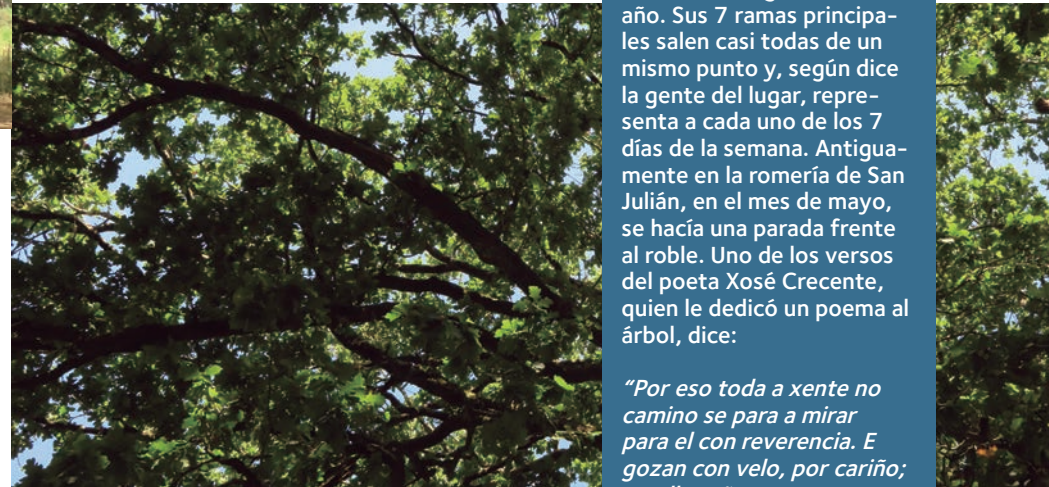
**UTM X (ETRS89):** 631800

**UTM Y (ETRS89):** 4790056

## HISTORIA

Este enorme carballo fue plantado por los antiguos propietarios de la Casa de Luxís, personas amantes de los árboles y del patrimonio cultural, como así lo demuestra el buen estado del ejemplar y la cantidad de árboles grandes que tiene la casa, una enorme finca con tejos y robles de considerable tamaño. Gracias a que este árbol nunca ha sido podado, la superficie de su copa alcanza un área considerable de casi 600 m<sup>2</sup>. Bajo ella, se recuerda que se alimentaban los cerdos, pues el árbol conseguía en años de buena cosecha más de 300 kg de bellota al año. Sus 7 ramas principales salen casi todas de un mismo punto y, según dice la gente del lugar, representa a cada uno de los 7 días de la semana. Antiguamente en la romería de San Julián, en el mes de mayo, se hacía una parada frente al roble. Uno de los versos del poeta Xosé Crecente, quien le dedicó un poema al árbol, dice:

*"Por eso toda a xente no camino se para a mirar para el con reverencia. E gozan con velo, por cariño; que lle teñen respeto, por concencia"*



## Más información

[www.concellodemeira.com](http://www.concellodemeira.com)  
[www.turismo.gal](http://www.turismo.gal)



## Tejo de Carballido

*Taxus baccata* L.

Código del Catálogo: 144A

Provincia: Lugo

Municipio: A Fonsagrada

Parroquia: Carballido (Santa María)

Altura (m): 15.20

Perímetro normal (m): 4.8

Diámetro de copa (m): 16.9

Edad estimada: 300 años

Motivo de singularidad: Dimensiones

Propiedad: Pública

Nivel de dificultad: Fácil

UTM X (ETRS89): 650950

UTM Y (ETRS89): 4788268

### HISTORIA

El tejo catalogado y otros dos que lo acompañan seguramente fueron plantados cuando se construyó la Iglesia de Carballido, allá por el siglo XVIII. Los tejos son especies míticas asociadas a la vida y la muerte. Se plantaba como símbolo de vida a la puerta de las casas y de muerte en las iglesias y cementerios. A pesar de su toxicidad, en algunas zonas de Galicia se plantaban tejos para dar de comer a las vacas, ya que con poca cantidad se conseguía saciar el hambre. La única condición era no darles de beber en un tiempo. También a las gallinas les gusta el fruto del tejo y se usaba contra las mordeduras de víbora y como abortivo. Tejos de todos los tamaños viven en Carballido, gracias a los pájaros que comen y dispersan las semillas de los tejos centenarios de la iglesia. Ya que, en realidad, son "tejas", pies hembras de tejo que presentan en sus ramas los frutos rojos preciados por los animales. Antiguamente, con el arilo que rodea a la semilla del tejo o "teja" se elaboraba una mermelada dulce y viscosa, ya que ésta es la única parte del árbol que no presenta toxicidad.

### Cómo llegar



Desde Meira coger la carretera LU-571 durante 6.5 km, a continuación girar a la izquierda para coger la LU-P-5404 durante 17.3 km y girar a la derecha por la LU-P-1905 para llegar a Carballido. El tejo se encuentra al lado de la Iglesia.

### Consejos de viaje

Desde Vilardiaz sale la ruta de senderismo de Pena Guímara (PR-G-139) de 11 km, que transcurre por el Bosque de Carballido

### Cultura, Gastronomía y Tradiciones

A Fonsagrada es uno de los municipios con más zonas naturales de Galicia. Su historia, se remonta hasta antes del siglo IV, como parada de la ruta entre Asturias y Lugo y gira en torno al camino primitivo de Santiago. Su situación fomentó la construcción de albergues y hospitales de peregrinos, como el Real Hospital de Santiago de Montouto, que fue el primero construido en Galicia en el camino primitivo, a mediados del siglo XIV. Entre sus riquezas naturales se encuentra el Bosque de Carballido, cercano al tejo. Es un espacio natural de gran riqueza botánica,

paisajística y de fauna, que destaca por su frondosidad y la variedad de especies arbóreas que se encuentran como castaños, serbales, carballos, tejos, fresnos, arces, acebos, etc.

En esta zona es muy típico el botelo al que dedican, en A Fonsagrada, una feria a mediados de febrero.

El patrimonio cultural es rico y variado y se encuentran hórreos bien conservados en Gromaz y en Llacín y pallozas algunas de las cuáles se pueden visitar en Paradavella, Ervelláis, Pedrouzos y Liñares de Maderne. La Iglesia de Santa María de Carballido, cuya construcción data del año 1721, constituye un importante patrimonio de la zona.

### Curiosidades

En Llacín, muy cerca de Carballido, se puede ver uno de los pocos hórreos con techo de paja que existen en Galicia.

### Más información

[www.afonsagrada.org](http://www.afonsagrada.org)

[www.turismo.gal](http://www.turismo.gal)





### Cómo llegar

Desde Baleira tomar la LU-P-530 en dirección hacia A Fontaneira durante 5.7 km, a continuación girar a la derecha por la LU-P-0407 y continuar

8.3 km y girar a la izquierda en LU-P-0401. Tras aproximadamente 5 km llegaremos al cementerio de Córneas, donde se encuentra el árbol.



### Consejos de viaje

En el paraje de A Cortevella se encuentra uno de los sitios más hermosos del municipio de Baleira. En él se encuentra un área recreativa desde donde se puede realizar senderismo por las orillas del río Eo.

### Cultura, Gastronomía y Tradiciones

En el municipio de Baleira se puede disfrutar de variados y abundantes productos de carne de ternera y cerdo. Destacan los embutidos como el butelo o botillo (embutido ahumado compuesto de carne de cerdo) que constituye el plato típico de la zona. La "Fraga da Marronda" se considera el bosque más emblemático de esta zona. Recorriendo las rutas que transcurren por bellos parajes naturales de montaña se pueden contemplar pallozas, hórreos y construcciones populares típicas. También es de destacar los distintos tipos

de arquitectura religiosa y civil. Para conocerlos, se han acondicionado una serie de rutas que recorren los lugares más importantes del municipio. La ruta de las iglesias, está formada por la visita a seis templos: la Iglesia de San Pedro de Esperela, la Iglesia parroquial de Santiago de Fontaneira, Santiago de Córneas, Santa María de Librán, la iglesia de San Miguel de A Braña y la Iglesia de San Lourenzo da Degolada. La ruta de los Castros permite conocer varios yacimientos arqueológicos perfectamente acondicionados para ser visitados, como el Castro de Antiguallas, el Castro da Degolada, A Pena dos Mouros, el Castro de Pereira o el Castro de Cubilledo.

### Curiosidades

Por la cima de la sierra de A Baqueriza, siguiendo la traza de una pequeña senda, va el camino primitivo de peregrinación a Santiago desde A Fonsagrada.

## Tejo de la Iglesia de Córneas

*Taxus baccata* L.

Código del Catálogo: 102A

Provincia: Lugo

Municipio: Baleira

Parroquia: Córneas (Santiago)

Altura (m): 12.2

Perímetro normal (m): 7.95

Diámetro de copa (m): 16.77

Edad estimada: 700 años

Motivo de singularidad: Dimensiones

Propiedad: Privada

Nivel de dificultad: Fácil

UTM X (ETRS89): 652167

UTM Y (ETRS89): 4760255



### Más información

[www.municipiobaleira.es](http://www.municipiobaleira.es)  
[www.turismo.gal](http://www.turismo.gal)

### HISTORIA


Al lado de una bonita iglesia del siglo XVI y del cementerio municipal, habita este bello y longevo tejo. Su origen no está claro, pues unos dicen que el tejo es anterior a la construcción de la iglesia, mientras que, otros, afirman que fue plantado en el momento de la construcción del sagrado lugar. Por el tamaño que ha alcanzado el árbol y por los lentos crecimientos que presenta esta especie, es más que probable que el tejo sea anterior a la citada iglesia y su presencia pudiera estar motivada por el cementerio. Sus hojas verdes durante todo el año han aportado consuelo y esperanza a sus apenados convecinos que, de vez en cuando, le agradecen con un chorro o una jarrita de agua su consuelo. Los tejos son especies

que han sido consideradas, durante la antigüedad, especies sagradas. Las propiedades tóxicas de sus hojas, su gran longevidad, la capacidad de crear nuevos árboles de cada rebrote y sus hojas siempreverdes le han dotado de un halo de simbolismo y misterio. Por ello, desde tiempos inmemoriales se le ha asociado a la muerte y en muchos países europeos se plantaba en los cementerios como símbolo de inmortalidad.



## Cómo llegar

El árbol se encuentra a la entrada del cementerio e iglesia del pueblo de Vilarpandín, a pie de carretera.



## Consejos de viaje

Se recomienda la visita a la iglesia que se encuentra en el mismo cementerio y a pie del árbol. Es una pequeña y bonita ermita a la que acuden todos los domingos y festivos los escasos habitantes de Vilarpandín.

## Cultura, Gastronomía y Tradiciones

El río Navia es el protagonista indiscutible del paisaje que se observa en toda la zona. Navia de Suarna, la población cercana más importante, creció en torno al río y a su antiguo castillo medieval, que aparece citado en un documento en 1037. Fue destruido en las revueltas irmandiñas y vuelto a edificar por los condes de Altamira en 1450. Situado sobre unas rocas, conserva restos de murallas y torreones. La población tiene como símbolo un puente de

un solo arco, de origen romano conocido por "Ponte Vella". Desde el puente se ha habilitado un precioso paseo pegado al río en donde existe una pequeña playa fluvial. El producto estrella de su gastronomía es la "androia", embutido de costilla adobada, corteza de cerdo, pimentón, sal y ajo, que tiene una fiesta muy especial el domingo de carnaval.

También se encuentran en estas tierras mámoas (túmulos megalíticos) y dólmenes de Ferreirúa, cuevas en As Penas de Frou, pallozas en Moia y Quintá, sepulturas medievales en Abrente y Molmeán, el poblado de Virigo y vestigios de un primitivo poblado entre Ribón y Moia.

## Curiosidades

Navia de Suarna cuenta con varias rutas de senderismo que recogen la naturaleza y cultura de todo el municipio.

## Arce blanco de la Iglesia de Vilarpandín

*Acer pseudoplatanus* L.

Código del Catálogo: 2A

Provincia: Lugo

Municipio: Navia de Suarna

Parroquia: Vilarpandín (Santo Estevo)

Altura (m): 24

Perímetro normal (m): 2.97

Diámetro de copa (m): 18

Edad estimada: 150 años

Motivo de singularidad: Dimensiones

Propiedad: Privada

Nivel de dificultad: Fácil

UTM X (ETRS89): 663113

UTM Y (ETRS89): 4757244

## HISTORIA

Este bello arce fue plantado por un nativo de Vilarpandín al que le gustaban especialmente los árboles. Quería que diera sombra y belleza al cementerio y lo consiguió.

El árbol, después de 150 años ha crecido considerablemente, aportando sombra y refugio a los visitantes del cementerio y generando una estructura de gran belleza que nunca ha sido podada. Por su situación privilegiada ha vivido escenas de dolor y oído palabras de consuelo, lamentos y lloros de los vecinos de Virigo, Acebedo y Vilarpandín.

En sus 150 años de vida, ha sido un espectador de excepción, comprobando como las poblaciones de estos pueblos han ido menguando poco a poco.

En los años 40 había más de 200 personas sólo en Vilarpandín, mientras que, ahora, únicamente habitan 6, ya mayores, que a duras penas pueden mantener el cementerio y la pequeña iglesia.

Sin embargo, el Arce de Vilarpandín se yergue todavía joven y fuerte al lado de los vecinos acompañando y aportando sombra y consuelo a sus habitantes.



## Más información

[www.concellonaviadesuarna.es](http://www.concellonaviadesuarna.es)  
[www.turismo.gal](http://www.turismo.gal)



# Roble albar de la Plaza del Campo de Quindous

*Quercus petraea* (Mattusch.) Liebl

Código del Catálogo: 74A

Provincia: Lugo

Municipio: Cervantes

Parroquia: Quindous (San Xusto)

Altura (m): 20.4

Perímetro normal (m): 6.37

Diámetro de copa (m): 23.3

Edad estimada: 250-500 años


Motivo de singularidad: Dimensiones

Propiedad: Pública

Nivel de dificultad: Fácil

UTM X (ETRS89): 664096

UTM Y (ETRS89): 4747816



## Cómo llegar

Coger la carretera LU-P-1402 hasta Quindous. El árbol se encuentra en el descampado de la plaza central, pegado a las edificaciones más cercanas.

destaca la Fiesta de la Rosca y el Magosto que se lleva a cabo durante el otoño.

## Curiosidades

En Campa da Braña, a pocos km de Quindous, se puede realizar la ruta de las Pallozas. A tan solo 12 km de Quindous se puede visitar el Castillo de Doiras y a 6 km el Castro de Santa María.

## Más información

[www.ancares.info](http://www.ancares.info)

[www.concellocervantes.es](http://www.concellocervantes.es)

[www.turismo.gal](http://www.turismo.gal)

## Consejos de viaje

Existe otro ejemplar incluido en el Catálogo gallego de árboles singulares en la misma plaza, se trata de un rebollo más longevo que el carballo.

## Cultura, Gastronomía y Tradiciones

La lejanía de las grandes urbes, junto a la compleja orografía de sus valles ha favorecido el aislamiento y ha permitido la supervivencia de unas tradiciones y de una arquitectura popular casi extinta en otras zonas del norte de España. Las pallozas y los hórreos son una buena

muestra de ello. Debido a la dureza del clima abundan los guisos y platos contundentes. El cocido con botillo (embutido ahumado con piezas troceadas de cerdo), también llamado en esta zona butelo, androia (similar al botillo pero hecha con el estómago del animal, típica de Navia de Suarna), verdura y patatas es el producto estrella de la zona.

También los platos de caza y el caldo gallego son habituales en estos lugares, además de buenas carnes de ternera de exquisita calidad. En Quindous y poblaciones de alrededor se llevan a cabo ferias mensuales de ganado, cerdo y pulpo. En la zona

## HISTORIA

El viejo roble de la plaza es un longevo ejemplar que ha compartido los momentos y acontecimientos de esta pequeña población desde tiempos inmemoriales. Los robles han sido, en muchas culturas, centro de la actividad social de muchos pueblos. Bajos los robles se realizaban pactos y juramentos, se celebraban reuniones y juicios, resolviéndose los conflictos entre vecinos y autoridades teniendo como testigo estos árboles. Era preciso que los robles fueran grandes para refugiar bajo su copa a todas las personas que acudían a testificar los pactos, ya que en aquellos años no era habitual el uso de la escritura entre el pueblo llano. De esta manera se creó esta hermosa plaza en el pueblo de Quindous, formada por varios ejemplares de carballos de grandes dimensiones, pero no alcanzando ninguno el tamaño de este ejemplar.



### Consejos de viaje

La capilla que se encuentra junto al ciprés se puede visitar preguntando en la oficina de información del monasterio.

### Cultura, Gastronomía y Tradiciones

El Monasterio de Samos, fue fundando en el siglo VI, pertenece a la orden de los benedictinos y es una parada indispensable en el Camino de Santiago.

La gastronomía de la zona está basada en los productos locales cultivados y alimentados en estas tierras. Las verduras y hortalizas de la huerta, las truchas y anguilas

### Cómo llegar

El árbol se encuentra a 100 m del Monasterio de Samos, al lado del río y casi pegado al cementerio.



### Más información

[www.concellosamos.es](http://www.concellosamos.es)  
[www.abadiadesamos.com](http://www.abadiadesamos.com)  
[www.turismo.gal](http://www.turismo.gal)

de sus ríos y ovejas que encuentran alimento en sus montes, forman parte de los ricos platos que se elaboran en la zona. Como en toda Galicia, en Samos, se puede degustar empanada, caldo y el pulpo "a feria" y "filloas de sangre" durante la temporada de matanza, entre muchos otros. Entre los postres destacan los bizcochos de Samos y las cañas.

En la localidad de Sarria, en febrero, se celebra la Fiesta del Cocido del Porco Celta y la Feria del Cerdo y, a primeros de mayo, se lleva a cabo una Feria de Palilladas y Labores Artesanas, en donde se muestra cómo se realizan los encajes con "palillas" o "bolillos" y se hacen exposiciones y venta de los mismos.

### Curiosidades

En 1926, el ciprés sufrió en su tronco un incendio, ya que se intentó quemar un enjambre de abejas que se encontraba en el árbol, debido a ello tiene un hueco a media altura al que se le ha colocado una malla protectora.

## Ciprés Mediterráneo de la Capilla del Salvador

*Cupresus sempervirens* L.  
 var. *fastigiata*

Código del Catálogo: 41A

Provincia: Lugo

Municipio: Samos

Parroquia: Samos (Santa Xertrude)

Altura (m): 26.4

Perímetro normal (m): 3.29

Diámetro de copa (m): 4.89

Edad estimada: 300 años

Motivo de singularidad: Dimensiones

Propiedad: Pública

Nivel de dificultad: Fácil

UTM X (ETRS89): 637131

UTM Y (ETRS89): 4732546

### HISTORIA

El monumental y longevo ciprés se encuentra pegado a una sencilla construcción de estilo mozárabe, construida en mampostería de piedra de pizarra, de fines del siglo IX o inicios del siglo X, llamada Capilla de El Salvador del Ciprés. Es uno de los pocos templos de influencia mozárabe conservados en Galicia. Fue declarada Monumento Nacional en 1944 y ocupa una posición privilegiada dentro de la Ruta Jacobea. El ciprés juega una importancia fundamental en la cultura greco-romana. Tanto en Grecia como en Roma ha constituido el símbolo de la inmortalidad como de la hospitalidad. La utilización como símbolo funerario parece que procede de varios orígenes. Es un árbol que permanece siempre verde y vivo, por ello, las

almas de los muertos pueden elevarse mejor hacia el cielo. También se plantaban en la puerta de las viviendas para indicar a los viajeros que podían contar con comida y cama durante unos días. Este ciprés, representa ambas tradiciones, pues se encuentra cercano al cementerio y al Monasterio de Samos, tradicional lugar de acogida y hospitalidad a los caminantes. Además, representa un valor histórico y simbólico para el Monasterio de Samos puesto que el árbol aparece en el escudo de la abadía y en la veleta del claustro. Este árbol, con una edad superior a 300 años, constituye uno de los ejemplares de ciprés más antiguos introducidos en territorio gallego y uno de los de mayores dimensiones de Galicia.





### Cómo llegar

El castaño se encuentra situado en el antiguo camino que une los pueblos de Paderne y Pedrafita do Courel, a 300 m del pueblo de Paderne.

### Más información

[www.serradocourel.es](http://www.serradocourel.es)  
[www.turismo.gal](http://www.turismo.gal)

### Consejos de viaje

La ruta del río Pequeno, de 13.8 km, es circular y recorre varios pueblos y lugares de los alrededores, entre ellos la cascada conocida como el Pozo da Grada.

### Cultura, Gastronomía y Tradiciones

La sierra de O Courel es una de las zonas más sorprendentes y bellas de Galicia. El paisaje de montaña aparece salpicado de pequeñas poblaciones con casas y sequeros de madera o piedra con tejados de pizarra, apiñadas en la montaña, junto con paisajes de indudable belleza.



## Castaño do Val da Fonte

*Castanea sativa* Mill.

Código del Catálogo: 19A

Provincia: Lugo

Municipio: Folgoso do Courel

Parroquia: Meiraos (Santa María)

Altura (m): 18.7

Perímetro normal (m): 7.8

Diámetro de copa (m): 15.12

Edad estimada: 600 años


Motivo de singularidad: Dimensiones

Propiedad: Privada

Nivel de dificultad: Fácil

UTM X (ETRS89): 648216

UTM Y (ETRS89): 4724720



la parroquia de Seoane, en los impares. Los asistentes pueden degustar de forma gratuita castañas asadas y vino nuevo. Además, durante todo el día, se realizan numerosos actos: misa, actuación de la banda de Gaitas do Courel, exposición de artesanía rural y comida basada

en productos derivados de la castaña.

### Curiosidades

El camino donde se encuentra el castaño está incluido dentro de una de las rutas (ruta 4) de la sierra de O Courel.

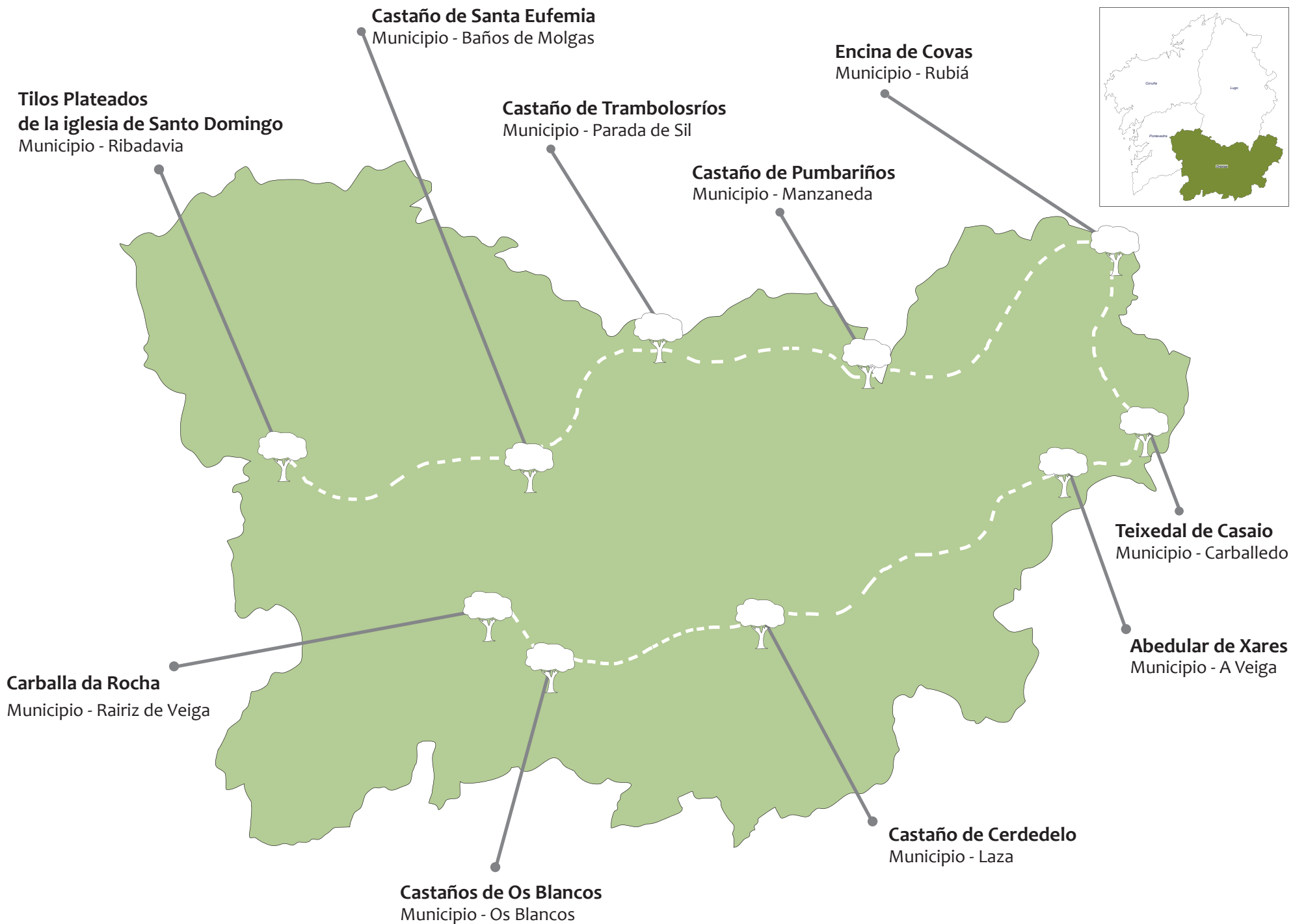
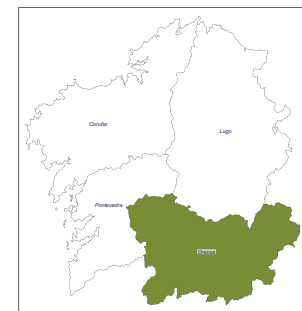
### HISTORIA

Este impresionante castaño se encuentra inmerso en medio del camino entre Paderne y Pedrafita do Courel y, seguramente, ha servido de lugar de descanso a multitud de caminantes durante cientos de años. Eran aquellos tiempos en los que los castaños eran valiosos en el mundo rural y de estos árboles se aprovechaba todo: madera para la construcción, muebles y leña, castaña como alimento, etc.

Este castaño forma parte de un Souto de Castaños perteneciente a una de las familias de Paderne, la familia Chaos.

La forma y el tamaño de este árbol singular ayudó a su permanencia en este lugar.

Las cicatrices que se observan en su tronco nos cuentan su larga y dura vida. Fue un gran árbol de sombra y producción de fruto en su juventud y madurez, por lo que seguramente fue mimado y cuidado. En la vejez, ya con los primeros achaques, se cortaban sus varas para leña y se aprovechaban sus primeras pudriciones para hacer fuego al abrigo del tronco. Ya en la decrepitud de su vida, su enorme tronco hueco, ha servido como refugio a animales y seres humanos.



# Tilos Plateados de la Iglesia de Santo Domingo

*Tilia tomentosa* Moench

Código del Catálogo: 30F

Provincia: Ourense

Municipio: Ribadavia

Parroquia: Ribadavia (San Domingos)

Altura (m): 25.6

Perímetro normal (m): 3.68

Diámetro de copa (m): 24.5

Edad estimada: 150 años

Motivo de singularidad:

**Dimensiones**

Propiedad: Pública

Nivel de dificultad: Fácil

UTM X (ETRS89): 570500

UTM Y (ETRS89): 4681926



## Cómo llegar

Los tilos se encuentran en el centro de Ribadavia, junto a la iglesia del Portal y la Iglesia de Santo Domingo

## Más información

[www.ribadavia.es](http://www.ribadavia.es)

[www.turismo.gal](http://www.turismo.gal)



## Consejos de viaje

Se puede realizar una excursión fluvial, en catamarán, que discurre en ambos sentidos entre el embalse de Frieira y la villa termal de Arnoia.

## Cultura, Gastronomía y Tradiciones

Los vinos de Ribadavia gozan de gran fama en toda Galicia, no en vano se la conoce como la capital del Ribeiro. La croca (carne de rabadilla de vaca) y las empanadas son dos de las especialidades de esta singular villa. De gran fama es la Fiesta de la Historia a mediados de agosto, cuya celebración se remonta al siglo XVII. Siguiendo la tradición, la población, que se vuelca en esta celebración, reconstruye durante estos

días hechos históricos que tuvieron lugar en esta villa durante la Edad Media. Está declarada de Interés Turístico Nacional. La Feria del Vino de Ribeiro tiene lugar a primeros de mayo y está declarada de Interés Turístico en Galicia.

La visita al Castillo y al barrio judío de Ribadavia, el paseo por las orillas del río Avia, la visita a las Termas de Preixigueiro o la excursión a la Cantera de Cartelle son actividades que no se pueden perder en la visita a esta población.

## Curiosidades

Las flores de tilo producen una gran cantidad de néctar pegajoso, que es muy apreciado por las abejas produciéndose una miel de excelente calidad.

## HISTORIA

Este conjunto de tilos forman un espacio de gran belleza dentro del centro de Ribadavia, que destaca y acompaña a los históricos edificios de la Iglesia y el Monasterio. Pertenecen a una especie de tilo que no es autóctono, pero que se emplea habitualmente en el arbolado de parques y jardines.

La *Tilia tomentosa*, también conocido como tilo plateado o tilo húngaro, es un árbol originario de los Balcanes, Hungría y suroeste de Rusia. Tiene un crecimiento vigoroso, más rápido que otras especies de tilos, pudiendo alcanzar hasta 30 m de altura. Sus flores blancas o amarillentas despiden una peculiar y agradable fragancia a

finales del mes de junio. Al igual que otras especies de tilos, son muy apreciadas por las propiedades sedantes y antiespasmódicas de sus flores, que se toman en infusión para tratar la ansiedad, el insomnio y el nerviosismo. Los tilos simbolizan la convivencia entre los pueblos y, en algunos sitios de Alemania, están asociados al baile y a la danza. La madera de tilo es de un bonito color blanco, de poro fino y fácil de trabajar.

Durante cientos de años se ha utilizado para realizar trabajos de ebanistería fina, de hecho, muchos de los retablos de madera y de las más famosas esculturas están hechos de madera de tilo.



# Castaño de Santa Eufemia

*Castanea sativa* Mill.

**Código del Catálogo:** 113A

**Provincia:** Ourense

**Municipio:** Baños de Molgas

**Parroquia:** Ambía (Santo Estevo)

**Altura (m):** 12.9

**Perímetro normal (m):** 9.93

**Diámetro de copa (m):** 14

**Edad estimada:** 500 años

**Motivo de singularidad:** Dimensiones

**Propiedad:** Privada

**Nivel de dificultad:** Fácil

**UTM X (ETRS89):** 606728

**UTM Y (ETRS89):** 4675411

## HISTORIA

Hasta hace pocos años se pensaba que el castaño había sido introducido en Galicia por los romanos. Sin embargo, los restos fósiles encontrados de hace 8,5 millones de años y los granos de polen de 5000 años de antigüedad, atestiguan que este árbol es propio de esta tierra desde tiempos remotos. Es cierto, que los romanos tuvieron una intensa presencia en toda la zona, como así lo atestiguan las numerosas huellas y edificaciones que existen de su paso y que fueron unos grandes conocedores del valor de los árboles frutales, como el castaño. Hoy sabemos que los romanos fueron distribuyendo y fomentando su cultivo en zonas donde no habitaba o era escaso. A lo largo del tiempo, se fueron seleccionando las mejores variedades, es decir, las que producían más y mejores frutos y madera de mayor calidad. Este castaño es el único superviviente de su edad de los descendientes de los castaños introducidos por los romanos. Su estructura y forma denota que ha sido varias veces desmochado, lo que le ha producido abundantes pudriciones en su estructura. Su copa, escasa y con abundantes ramas secas en su parte superior, indican que es un árbol anciano y en proceso de regresión.

## Cómo llegar

Desde Allariz coger la carretera OU-108 hasta la aldea de Santa Eufemia. El árbol se encuentra a unos 100 metros de la carretera de entrada. Se accede por una senda que sale a la altura del nº 21 de la calle principal (carretera).



## Consejos de viaje

La bonita Iglesia de Santa Eufemia de Ambía es una capilla medieval del siglo IX, declarada Monumento Histórico-Artístico. Se puede visitar preguntando a algún vecino de la localidad.

## Cultura, Gastronomía y Tradiciones

En este municipio los platos típicos más destacables son el lacón con grelos y el pulpo "à feira". En cuanto a postres destacan las cañas rellenas de crema y las rascas. Baños de Molgas se caracteriza por sus aguas termales, que eran ya usadas en tiempos de los romanos y por su riqueza piscícola. En su entorno se encuentran

multitud de hórreos repartidos por las diversas parroquias que forman el municipio. La arquitectura religiosa es abundante, destacando la Iglesia de San Salvador, la Iglesia de Santa Eufemia, los cruceiros de Almoite y el retablo de San Cibrao de Lama. En Xunqueira de Ambía, se encuentra la Colegiata de Santa María la Real del siglo XII, que cuenta con uno de los mejores órganos de Europa. Otras construcciones de interés son la Casa del Monasterio, el Pazo de Armariz o la Capilla de Pousa.

La Romería de los Milagros en Baños de Molgas se celebra todos los años entre finales de agosto y primeros de septiembre. Cuenta con gran tradición y se realiza en el Monasterio. La Romería de Santa Eufemia es el 16 de septiembre.

## Curiosidades

Muy cerca del pueblo se pueden ver las Fuentes de las Ninfas, conjunto de fuentes relacionada con las Aras romanas que se hayan en la capilla de la localidad.

## Más información

[www.xunqueiradeambia.org](http://www.xunqueiradeambia.org)  
[www.turismobanhosdemolgas.gal](http://www.turismobanhosdemolgas.gal)  
[www.turismo.gal](http://www.turismo.gal)





### Cómo llegar

Desde Parada del Sil coger la carretera hacia O Balado (Castro Candelas) OU-0605 durante 4.8 km. Justo antes de llegar a Carreira, girar a la izquierda por el camino asfaltado y que va hacia la aldea de Trambolosrios, después de 800 metros dejar el coche en el lado izquierdo. En la zona conocida como "Regato do Batán", a unos 20 m más abajo se encuentra el castaño.

### Consejos de viaje

Se pueden disfrutar de rutas de senderismo bien señalizadas, como la PR-G 98, ruta del Cañón del Sil-Santa Cristina, ruta del cañón del río Mao, Camino Real de Es-gos, Paradela-Santo Estevo-Paradela.

### Cultura, Gastronomía y Tradiciones

El municipio de Parada de Sil se encuentra en el corazón de la Ribera Sacra. Se pueden degustar productos de primera calidad en una zona eminentemente agrícola y ganadera, excelentes carnes, productos de la huerta y de río. El cocido y las carnes de caza (jabalí, corzo, venado, perdiz), truchas, anguilas y las mejores verduras y legumbres son comidas típicas en esta zona.

Este municipio posee un impresionante medio natural modelado por el río Sil. Desde el Mirador de Os Torgás, también conocido como los Balcones de Madrid, se pueden admirar unas estupendas vistas de los Cañones del Sil.

La historia de Parada de Sil está estrechamente vinculada al Monasterio de Santa Cristina, previsiblemente fundado en el siglo IX por San Martiño Dumense, el evangelizador de los suevos. Es uno de los conjuntos mejor conservados de la Ribera Sacra y una joya del románico gallego. Muy cerca de Santa Cristina se encuentra el mirador de Castro, una atalaya de madera colgada sobre el cañón del Sil. También es de destacar la capilla y necrópolis de San Vitor de Barxacova. En el pueblo de Purdeus, parroquia de

## Castaño de Trambolosrios



*Castanea sativa* Mill.

Código del Catálogo: 112A

Provincia: Ourense

Municipio: Parada de Sil

Parroquia: Chandrexa (Santa María)

Altura (m): 15.8

Perímetro normal (m): 9.3

Diámetro de copa (m): 17.10

Edad estimada: 700 años

Motivo de singularidad: Dimensiones

Propiedad: Privada

Nivel de dificultad: Fácil

UTM X (ETRS89): 619027

UTM Y (ETRS89): 4691811

Chandrexa, a mediados de noviembre se celebra la Festa da Pisa da Castaña, en donde se puede contemplar el proceso tradicional de la preparación de las castañas secas.

### Curiosidades

En el cañón del Mao, en su desembocadura en el Sil, se ha acondicionado una pasarela de madera que discurre pegada al río. Empezada sobre la antigua central hidroeléctrica, "Fábrica de la luz" que se ha acondicionado como albergue, en donde se puede comer y acceder a zonas de baño.

### HISTORIA

Este castaño es una belleza. Un gigante en un soto de cuento. Habita en este bosque autóctono, salpicado de castaños centenarios y entre restos de *sequeiros* y molinos tradicionales, desde hace más de 500 años.

Viendo a este increíble árbol podría decirse que es el padre de todos los castaños. Sin duda, es el más antiguo superviviente del paisaje y tradiciones de este monte, en donde los castaños se injertaban con variedades autóctonas productoras de castaña comestible, adaptadas al clima y suelo de la zona.

Desde antaño, en toda la zona, la producción de castaña ha sido una de las principales fuentes de recursos. Son abundantes los secaderos de castaña o *sequeiros*, construcciones hechas en piedra y madera con dos zonas diferenciadas. La parte de abajo estaba habilitada con cama y cocina, mientras que, en la de arriba, justo debajo de la cocina, se esparcían las castañas sobre ramas alargadas ligeramente abiertas para facilitar el ahumado.

Una vez secas, se introducían en un saco de tela y se golpeaba contra una superficie dura, hasta conseguir separar las cáscaras, en un proceso llamado "pisa" de la castaña.

Por último, las castañas se cribaban en un cesto para terminar su limpieza y almacenarlas.

Sin duda, este castaño ha sido un excelente productor de castaña, probablemente el mejor del Soto, de ahí su permanencia y su significativa presencia.

### Más información

<http://turismoculturalourense.blogspot.com/es/>  
[www.riberasacra.es](http://www.riberasacra.es)  
[www.turismo.gal](http://www.turismo.gal)

### Cómo llegar



A unos 300 metros de Rozabales se encuentra el Souto de Rozabales, en donde se encuentra el árbol rodeado de otros ejemplares de castaño, que en su conjunto también han sido incluidos como formación en el Catálogo gallego de árboles singulares.



### Consejos de viaje

En la finca del Pazo da Pena se encuentra un impresionante rebollo incluido dentro del Catálogo gallego de árboles singulares conocido con el nombre "O Rebolo do Pazo da Pena".

### Cultura, Gastronomía y Tradiciones

Manzaneda cuenta con un abundante patrimonio histórico, natural y cultural. El Castro de Requián o el de Castelaioso en Soutipedre, la hermosa villa medieval de Manzaneda, la Iglesia de Santa María la Real de Censuris (del siglo XI), el Pazo da Pena y el de los Arias en Rozabales, son sólo algunos ejemplos.

La gastronomía de la zona está relacionada con el cerdo: embutidos, botelo (costilla metida en la tripa) y el cabrito. Entre

los postres goza de gran fama la bica, una especie de tarta de bollo con manteca de leche típica de la Comarca de Trives. También destaca el queso Ladeira da Maza y el vino con denominación "Ribeira Sacra" que se hace en la zona.

En noviembre, se celebra la Fiesta del Porco Celta y el magosto, fiesta popular en donde se asan castañas y se toman embutidos y vino. Es famosa la Fiesta de la Bica Mantecada, el último domingo de julio, en la que todos los vecinos acuden a la cima de Cabeza Grande para celebrar una comida campestre que tiene como postre este famoso dulce.

En Vilanova se celebra la Fiesta del Chorizo, durante los días 2 y 3 de febrero y se beben los vinos de Bibeí.

La Fiesta del Entroido de este municipio está declarada Fiesta de Interés Turístico de Galicia.

## Castaño de Pumbariños

*Castanea sativa* Mill.

Código del Catálogo: 20A

Provincia: Ourense

Municipio: Manzaneda

Parroquia: San Martiño de Manzaneda

Altura (m): 16.6

Perímetro normal (m): 12.15

Diámetro de copa (m): 18.85

Edad estimada: Más de 500 años

Motivo de singularidad: Dimensiones

Propiedad: Pública

Nivel de dificultad: Fácil

UTM X (ETRS89): 644486

UTM Y (ETRS89): 4685461

### Más información

[www.concellodemanzaneda.es](http://www.concellodemanzaneda.es)  
[www.concellodemanzaneda.gal](http://www.concellodemanzaneda.gal)  
[www.apobradetrives.es](http://www.apobradetrives.es)  
[www.turismo.gal](http://www.turismo.gal)



### Curiosidades

Existen dos rutas a pie que llegan al Castaño de Pumbariños, a través del Soto. Una parte de Manzaneda (2.3 km) y otra del Pazo da Pena (2 km), ambas se pueden combinar y realizar de forma circular.

### HISTORIA

El "Souto de Rozabales", como es conocido el lugar en donde habita este castaño, es un rincón muy especial. En este sitio se encuentran un gran número de ejemplares de castaños de considerables dimensiones, que forman parte de la vida y la historia de Galicia. Del castaño se sacaba alimento, se construían enseres e instrumentos y se cimentaban las casas desde tiempos remotos. De hecho, el soto y el castaño son conocidos con el apelativo de Castaño y Bosque de Pumbariños, palabra que significa construcción o habitáculo de una casa.

El Castaño de Pumbariños, por su tamaño y edad, eclipsa a sus más que

venerables y singulares compañeros de territorio. Su tronco con más de doce metros de cuerda le convierte en el castaño de mayor tamaño de Galicia y, con una edad que, algunos estiman en torno a los 1000 años, es uno de los árboles más ancianos del territorio español. Este singular ejemplar es un "castaño sin tierra", pues ha pertenecido durante generaciones a un solo propietario que, curiosamente, es distinto al que tiene la propiedad del terreno. El Souto de Pumbariños o de Rozabales fue declarado Monumento Natural en 2000 por la Xunta de Galicia y el Castaño fue donado por su dueño en 2005 a la Xunta de Galicia para su conservación.





## Encina de Covas

*Quercus ilex* subsp. *ballota* L.

Código del Catálogo: 92A

Provincia: Ourense

Municipio: Rubiá

Parroquia: Covas (San Salvador)

Altura (m): 16.9

Perímetro normal (m): 2.22; 2.96; 3.35

Diámetro de copa (m): 24.35

Edad estimada: 250-500 años

Motivo de singularidad: Dimensiones

Propiedad: Privada

Nivel de dificultad: Fácil

UTM X (ETRS89): 677800

UTM Y (ETRS89): 4705591



### Cómo llegar

Desde la N-120 tomar el desvío hacia Covas, a 900 m a la izquierda, pegado a la carretera, se encuentra el árbol.



### Consejos de viaje

Antes de llegar a la encina hay un bonito mirador desde el que se puede admirar una hermosa vista del embalse de Peñarrubia y sus montes asociados, cuya vertiente gallega ha sido declarada Parque Natural en el año 2002.

### Cultura, Gastronomía y Tradiciones

La existencia de rocas calizas ha dado lugar a la creación de grutas naturales, debido a la erosión del agua, que reciben el nombre de "palas". En las parroquias de Biobra y Covas hay una veintena de ellas,

algunas de grandes dimensiones como la Pala Bonita, el complejo Zorra-Despiste, Trimonía, Pala do Pé de Pau y la Pala da Campá, famosa por su eco.

En arquitectura religiosa destacan varias iglesias que albergan tallas y retablos barrocos y manieristas, como el retablo del Rosario y la talla de los doce apóstoles, del retablo mayor barroco de la parroquia de Rubiá.

El *botelo*, es el rey de la gastronomía en esta zona. Se acompaña con cachelos y grelos del terreno. También destacan el lacón con grelos, el cabrito y los vinos de D. O. Valdeorras.

### Curiosidades

La ruta del Valle del Sil, de 5 km, recoge todos los valores naturales del Parque Natural Serra da Enciña da Lastra y permite ver unos espectaculares farallones calcáreos. A lo largo del espacio natural, se pueden reconocer alguna de las 25 especies de orquídeas que habitan en él.

### HISTORIA

Se dice que en tiempos remotos una encina de grandes dimensiones servía de guía a los viajeros en esta tierra de paso, situada en el corazón de la Gallaecia romana, de ahí el nombre con la que se conoce a esta sierra: *Serra da Enciña da Lastra*. La encina no es una especie muy habitual en el territorio gallego y, tan sólo, se encuentra en las zonas más áridas del mismo de la provincia de Ourense y el sur de Lugo.

Este bello y monumental ejemplar está considerado uno de los mejores representantes de esta especie en Galicia. Sus dimensiones son considerables, destacando sobre todo su perímetro en la base del tronco que ha crecido exageradamente debido a una enorme piedra sobre la que la encina ha seguido desarrollándose. La tradición popular asegura que, tiempo atrás, los moros escondieron un tesoro debajo de la piedra y la encina parece que ha querido quedárselo, engullendo la piedra durante cientos de años de lento crecimiento.

### Más información

<http://parquesnaturais.xunta.gal/es/serra-encina-lastra>  
[www.turismo.gal](http://www.turismo.gal)

## Teixedal de Casaio

*Taxus baccata* L.

Código del Catálogo: 19F

Provincia: Ourense

Municipio: Carballeda de Valdeorras

Parroquia: Casaio (Santa María)

Altura (m): 15.2 y 15.7

Perímetro normal (m): 2.05 y 1.93

Diámetro de copa (m): 12.3 y 10.10

Edad estimada: 200-400 años

Motivo de singularidad: Dimensiones

Propiedad: Pública

Nivel de dificultad: Difícil

UTM X (ETRS89): 683107

UTM Y (ETRS89): 4682069



### Cómo llegar

Desde la plaza del pueblo de Casaio, seguir las indicaciones hacia el Teixedal que llevan por un camino que sale del pueblo hacia una pista ancha de la explotación de pizarra. A unos 2 km coger el desvío de una pista más estrecha que sale a la derecha. A partir de ahí hay que seguir las indicaciones, en cada bifurcación, que llevarán hasta el Teixedal, tras recorrer 12 km.



### Consejos de viaje

Es importante fijarse en las señales y los hitos de piedra para poder seguir el camino. Se puede acortar el camino subiendo en 4x4 hasta cerca de la Ermita de San Gil.

### Cultura, Gastronomía y Tradiciones

El municipio de Carballeda de Valdeorras cuenta con un paisaje lleno de contrastes motivado por la gran variación altitudinal que presenta. En pocos kilómetros se puede pasar de apenas 400 metros, de las zonas pegadas al río Sil, a los más de 2.000 que tienen algunos de los picos montañosos que son las cumbres más

elevadas de Galicia. El municipio cuenta con una gran belleza paisajística con lagos naturales y artificiales, bosques singulares, vaguadas de frondosa vegetación y montañas nevadas durante el invierno.

A lo largo de su historia el municipio fue lugar de asentamiento de varios pueblos. Los romanos buscaron oro en el Sil. Su huella se puede apreciar en la vía romana XVIII o Vía Nova, con restos de algunos puentes, entre los que destaca el de Sobradelo. La Iglesia de Casaio, con su fachada plateresca, es una de las obras más destacables dentro del patrimonio histórico-artístico.

La pesca, observación de especies acuáticas y deportes acuáticos son actividades

que se pueden realizar en el Embalse de Pumares. En Sobradelo, es recomendable el paseo por el Malecón que pasa por debajo del Puente Nuevo, cuyo origen data del siglo XVI.

A primeros de septiembre, en Casaio, se celebra la Romería de San Gil a la que

acuden visitantes de toda la comarca.

### Curiosidades

Existe otra ruta para llegar al Teixedal que parte de Peña Trevinca, pero, aunque es más corta, entraña una mayor dificultad.

### Más información

[www.valdeorras.com](http://www.valdeorras.com)  
[www.turismo.gal](http://www.turismo.gal)

### HISTORIA

El Teixedal de Casaio es uno de los bosques de tejo más importantes de Galicia y uno de los más sobresalientes del territorio español.

Está formado por más de 400 ejemplares de tejo que ocupan el fondo de una ladera que se extiende sobre una superficie cercana a las 2 ha. En ella, los tejos conviven en mezcla con otras especies y, sólo en algunas zonas centrales, el bosque es puro de tejos lo

que le da un aspecto lúgubre y tétrico, incluso mágico. Pero lo más común es que aparezca acompañado por abedules, acebos y serbales y, en menor medida, con fresno, avellano y roble.

La singularidad del Teixedal de Casaio estriba en su origen espontáneo, sin intervención humana y en la muestra significativa de ejemplares agrupados en un espacio único de gran valor botánico y belleza paisajística.



## Abedular de Xares

*Betula celtiberica* Rothm. & Vasc

Código del Catálogo: 23F

Provincia: Ourense

Municipio: A Veiga

Parroquia: Xares (Santa María)

Altura (m): 20.20

Perímetro normal (m): 2.3

Diámetro de copa (m): 13.5

Edad estimada: 150-200 años

Motivo de singularidad: Dimensiones

Propiedad: Pública

Nivel de dificultad: Fácil

UTM X (ETRS89): 671681

UTM Y (ETRS89): 4677027

### HISTORIA

En el Coto de Xares, dentro de las 2000 ha cerradas, se localiza el mejor conjunto de abedules de Galicia. Se trata de una formación de 20 ejemplares, de gran belleza y edad, lo que se deduce por los grandes contrafuertes y engrosamientos basales que presentan en su tronco.

El abedul es un árbol con una gran capacidad de crecimiento, desde su pequeñísima semilla, considerada el ser alado más ligero del mundo, que germina con asombrosa rapidez para evitar ser comida por insectos y roedores, hasta el rápido desarrollo de la planta, que se instala en sitios donde ningún árbol puede crecer. Es una especie colonizadora y mejoradora de los suelos en donde se asienta.

No suelen ser árboles muy longevos, ya que poseen una madera blanda y con poca resistencia para aguantar el paso de los años.

Por ello, este conjunto con árboles cercanos a los 200 años de vida está considerado como uno de los abedulares más importantes de Galicia.

pueblo y se organiza entre los asistentes el tradicional juego de bolos.

### Curiosidades

Los usos del abedul son incontables, de él se extraen remedios para la fiebre, pomadas para cicatrizar heridas, cerveza, madreñas y en Rusia su madera se utiliza para fabricar las famosas muñecas Matrioskas.

### Cómo llegar

Se encuentra dentro del Coto de caza de Xares, que se localiza a 1 km aproximadamente desde Seoane. Hay que seguir a lo largo el camino del Coto sin desviarse durante 2,5 km, en donde se cogerá la desviación de la derecha para encontrar, después de avanzar 500 m, el abedular a nuestra izquierda.



### Consejos de viaje

El camino hacia el abedular transcurre por un coto de caza mayor y es conveniente informarse y no visitar el abedular en días de caza.

### Cultura, Gastronomía y Tradiciones

Tanto en la parroquia de Xares, como en todo el municipio, se disfruta de una excelente gastronomía con buenos productos de la propia zona, como el cabrito y el cordero y los productos derivados de la matanza o las piezas de caza, como el ciervo y el corzo. Entre los platos típicos

se encuentran el hígado con cachelos, receta típica del primer día de la matanza que se sirve junto con el lacón y los chorizos del año anterior, el cocido gallego y las filloas de sangre.

En A Veiga podemos realizar variadas rutas de senderismo. En el embalse de Prada se puede recorrer "La Senda Verde del Río Xares" que es una ruta de senderismo de 30 Km, con tres miradores con hermosas vistas de los paisajes de la zona y desde los que se divisa la sierra de Peña Trevinca.

El primer domingo de septiembre se celebra una romería llamada Fiesta de A Morreira, en ella se degusta pulpo y pan de

### Más información

[www.aveiga.es](http://www.aveiga.es)

[www.turismo.gal](http://www.turismo.gal)





# Castaño de Cerdedelo

*Castanea sativa* Mill.

Código del Catálogo: 111A

Provincia: Ourense

Municipio: Laza

Parroquia: Cerdedelo (Santa María)

Altura (m): 27.9

Perímetro normal (m): 10.5

Diámetro de copa (m): 24

Edad estimada: 500 años

Motivo de singularidad: Dimensiones

Propiedad: Privada

Nivel de dificultad: Fácil

UTM X (ETRS89): 632589

UTM Y (ETRS89): 4660175

## HISTORIA

Los castaños se encuentran entre los árboles considerados eternos, por la capacidad de regenerarse y brotar desde su base y crear nuevos vástagos. Así presenta esta curiosa forma este castaño singular, con abundantes nuevos brotes que nacen desde su base y en la parte superior de su copa. Antiguamente, en Galicia y en Asturias se plantaban castaños en los montes comunales y se repartían los mismos entre los vecinos. Cada vecino recogía y cuidaba sus castaños adjudicados, ya que constituía una parte muy importante de la economía familiar. En la antigüedad, la castaña ha sido un recurso alimenticio fundamental en Galicia. Eran tan valiosas que se conservaban estratificadas en arena o se dejaban dentro del erizo en el hórreo hasta su utilización. Se comían a la brasa o asadas con vino. Secas al horno y molidas se utilizaba para hacer pan de castaña. Seguramente este castaño ha servido, en su juventud y madurez, como productor de castañas, pero la forma que presenta, con un tronco principal grande y desmochado, refleja que sus ramas han sido repetidamente cortadas en los últimos años, seguramente para utilizarlas en diferentes usos: vallas, cestos, pértigas, bastones y postes las más finas, mientras que las más grandes pudieran haberse empleado para muebles.



## Cómo llegar

Desde Laza coger la carretera OU-112 durante 9 km. El árbol se encuentra a la izquierda de la carretera, 400 m antes de llegar a Cerdedelo. Se puede llegar al árbol por un camino que sale de Cerdedelo recorriendo 300 metros.



## Cultura, Gastronomía y Tradiciones

La gastronomía de esta zona está basada en productos de la propia tierra carnes como costillas, lacón, *cachucha*, chorizos, etc y productos de la huerta como patatas, grelos, etc además de ricos postres como la Bica do Peliqueiro, la Bica Branca, la Bica Amerela, y las Orellas de Entroido. A mediados de febrero se celebra en Laza el Entroido (carnaval), uno de los más importantes de Galicia, ya que es una tradicional fiesta ancestral, declarada de Interés Turístico de Galicia, que se celebra cada año en febrero.

Su principal figura es el Peliqueiro, personaje con una máscara de la que cuelga una

piel de animal, conocida como "pelica".

La naturaleza es uno de los principales atractivos de estas tierras y son numerosos los ríos que las bañan (el Támeiga y sus diez afluentes) en donde se puede practicar la pesca de especies como la trucha, el barbo y la anguila. Los espacios montañosos, como las sierras de San Mamede, Fial das Corzas e Invernadeiro son otros recomendables lugares.

## Curiosidades

El Magosto es una fiesta típica en Galicia que se celebra a primeros de noviembre en donde se asan castañas en hogueras, se bebe vino y se disfruta de cantos y bailes acompañados por gaitas.



## Más información

[www.laza.es](http://www.laza.es)

[www.turismo.gal](http://www.turismo.gal)



### Cómo llegar

Desde Xinzo de Limia coger la carretera OU-1112 durante 8.2 km hasta llegar a Os Blancos. Los castaños se encuentran en el centro del pueblo, junto a la Plaza de la Fuente, cerca del ayuntamiento.

### Consejos de viaje

Cerca de Os Blancos, en Pexeiros, se encuentra otro castaño singular incluido en el Catálogo gallego de árboles singulares.

### Cultura, Gastronomía y Tradiciones

La gastronomía de la zona está basada en productos naturales de la tierra de gran calidad. El plato más popular es el pulpo "á feira" acompañado de pan de Cea y de patatas de A Limia. Entre los dulces más representativos se encuentran los

almendrados, las cañas de O Carballiño y la "bica" de las tierras altas de la provincia. En el municipio de Os Blancos se encuentra una de las subzonas de producción de las patatas protegidas por la Denominación Específica "Pataca de Galicia". Entre los lugares de interés destacan: los restos de una iglesia paleocristiana dedicada a "O Santo Vello" (San Breixo) en Ouvigo, en torno a la cual se encuentra una necrópolis con un indudable interés histórico, las cumbres de Baltar desde las que se divisa un paisaje excepcional y la iglesia románica de Nocedo.

## Castaños de Os Blancos

*Castanea sativa* Mill.

Código del Catálogo: 26F

Provincia: Ourense

Municipio: Os Blancos

Parroquia: Os Blancos (San Breixo)

Altura (m): de 14 a 16 m

Perímetro normal (m): de 5 a 6.65

Diámetro de copa (m): de 10 a 15

Edad estimada: 500 años

Motivo de singularidad: Dimensiones

Propiedad: Pública

Nivel de dificultad: Fácil

UTM X (ETRS89): 603373

UTM Y (ETRS89): 4650269



### Curiosidades

En la ruta de senderismo que comienza en Nocedo y que transcurre a lo largo del río Airoa hasta Fonte Arcada, se puede ver uno de los robledales más grandes de Galicia.

### HISTORIA

Este pequeño grupo de castaños, además de los seres vivos más ancianos del pueblo de Os Blancos, son representantes de los tiempos en los que los árboles y, sobre todo los castaños, formaban parte de la vida, la economía y la supervivencia de los pueblos gallegos.

La castaña era tan importante que todas las familias querían tener castaños y cada uno de ellos tenía nombre y propietario. Este derecho, existe en Galicia desde el siglo XVII y consiste en que cualquiera que plante un castaño en un terreno comunal, obtiene la

propiedad de los castaños plantados y de sus frutos. Debido a este derecho, las plantaciones de castaños alrededor de los pueblos aumentaron de forma exponencial en toda Galicia, aunque el abandono de las labores del campo y las enfermedades, como la "tinta" y el "chancro", debido a la falta de cuidados, han producido una merma significativa en la población de castaños.

El conjunto de castaños catalogados está formado por 6 ejemplares, 4 propiedad del ayuntamiento y 2 pertenecientes a particulares.

### Más información

[www.galiciaparamundo.com](http://www.galiciaparamundo.com)  
[www.turismo.gal](http://www.turismo.gal)

# Carballa da Rocha

*Quercus robur* L.

Código del Catálogo: 81A

Provincia: Ourense

Municipio: Rairiz de Veiga

Parroquia: Rairiz de Veiga (San Xoán)

Altura (m): 31.6

Perímetro normal (m): 8.94

Diámetro de copa (m): 25.6

Edad estimada: 250-500 años

Motivo de singularidad: Dimensiones

Propiedad: Pública

Nivel de dificultad: Fácil

UTM X (ETRS89): 596637

UTM Y (ETRS89): 4658229

## HISTORIA

A este roble le llaman los vecinos en femenino, *Carballa*, porque se trata de un ejemplar viejo, de tronco voluminoso y copa muy desarrollada. El ejemplar convive con unos robles centenarios en una finca particular, lo que queda de una antigua *carballeira* que crecía en las orillas de la desecada Lagoa de Antela. La Carballa da Rocha o de A Saínza presenta un porte magnífico. Sus dos grandes ramas principales o cimales superan los treinta metros de altura, convirtiéndose en uno de los robles más altos de Europa y el más alto del territorio español. Además de su interés botánico, este árbol posee un notable valor cultural. Sus raíces se funden en la historia de donde está plantado, cerca de la capilla de la Virgen de las Mercedes y por ello, cada 24 de septiembre, con motivo de las fiestas patronales, la sombra de este roble acoge también la romería que se hace tras la recreación de la batalla entre moros y cristianos. Bajo su sombra han comido y merendado cientos de personas durante los últimos siglos.

las Mercedes. Los vecinos de las villas de los alrededores acuden a esta fiesta para disfrutar de una comida campera bajo la imponente sombra que ofrece "a Carballa da Rocha". Esta multitudinaria fiesta está declarada de Interés Turístico de Galicia.

## Curiosidades

La última poda tuvo lugar en los años 50 del siglo pasado, en la que habrían trabajado dos hombres durante dos jornadas enteras, sacando más de 20 carros de leña.



## Cómo llegar

El árbol se encuentra a la entrada del pueblo de A Saínza. Viniendo desde Rairiz de Veiga existe un aparcamiento para coches desde donde sale un sendero señalizado que se sigue durante 100 m, a su izquierda se encuentra el árbol en medio de un prado.

## Consejos de viaje

Por esta zona pasaba la antigua calzada romana de la Vía Nova, que enlazaba Bracara Augusta (actual Braga) con Asturica Augusta (actual Astorga), convertida actualmente en un Camino Natural acondicionado y señalizado en el que se puede recorrer el tramo que va de Santa Comba a A Saínza.

## Cultura, Gastronomía y Tradiciones

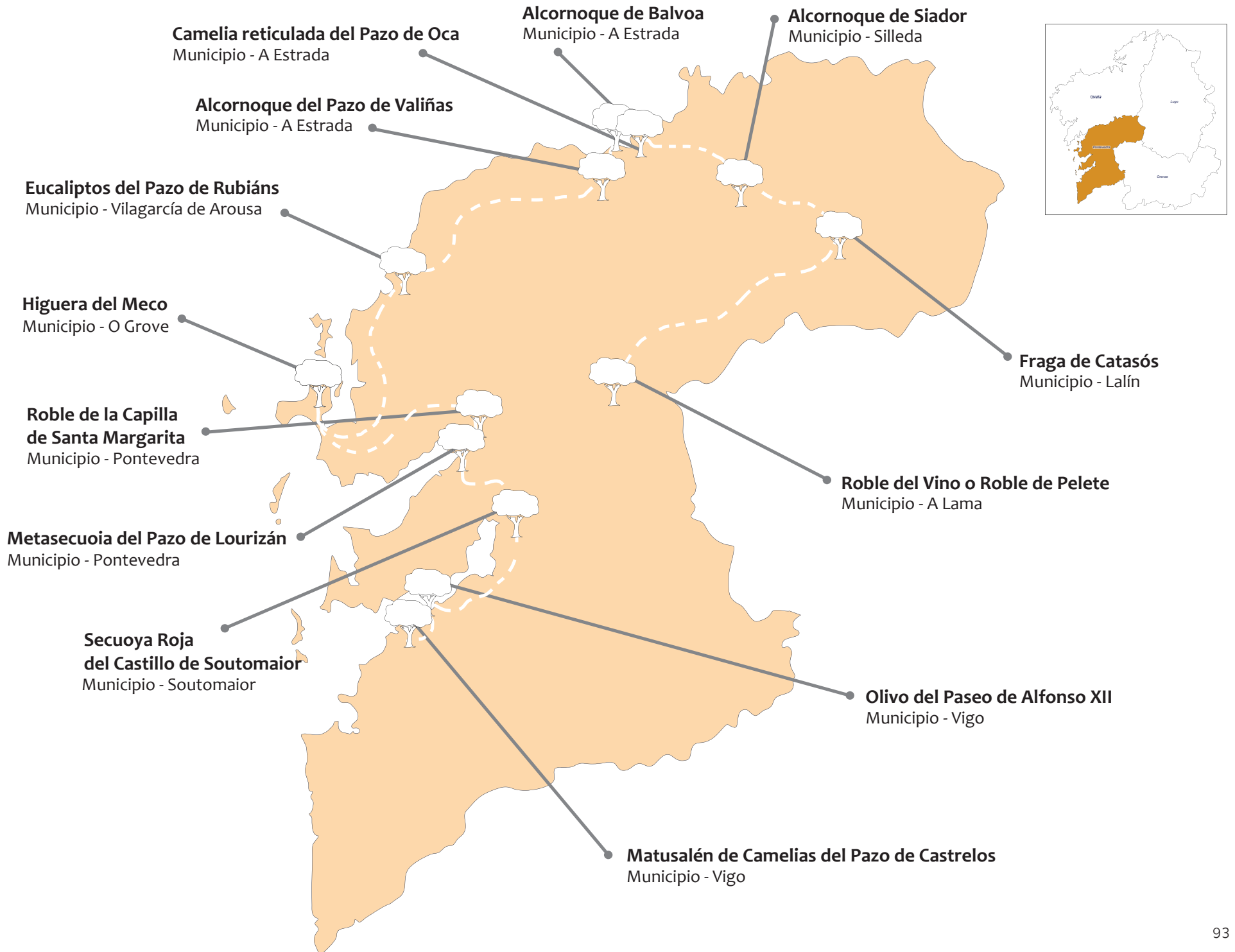
En el Monte Albán se encuentra una interesante necrópolis megalítica que está

integrada por dos mámoas de gran tamaño. En ella se han encontrado numerosos utensilios (hachas, cuencas de barro y puntas de flecha) que se conservan, para su contemplación, en el Museo Arqueológico de Ourense.

En el propio pueblo de A Saínza se encuentra el castillo medieval de Saínza, que en realidad es una pequeña torre de vigilancia. En este lugar se lleva a cabo la más famosa romería del sur de la provincia de Ourense, que conmemora una batalla entre "moros y cristianos". Se celebra el domingo más cercano al día 24 de septiembre, festividad de Nuestra Señora de

## Más información

<http://turismoenourense.blogspot.com.es>  
[www.turismo.gal](http://www.turismo.gal)





## Matusalén de Camelias del Pazo de Castrelos

*Camellia japonica* L.

**Código del Catálogo:** 14A

**Provincia:** Pontevedra

**Municipio:** Vigo

**Parroquia:** Castrelos (Santa María)

**Altura (m):** 8.20

**Perímetro normal (m):** 0.95; 2.10; 1; 1.40; 1.15

**Diámetro de copa (m):** 14.85

**Edad estimada:** 100-120 años

**Motivo de singularidad:** Dimensiones

**Propiedad:** Pública

**Nivel de dificultad:** Fácil

**UTM X (ETRS89):** 522438

**UTM Y (ETRS89):** 4673459

### HISTORIA

El Pazo de Castrelos tiene sus orígenes en la antigua Torre de Lavandeira, que fue incendiada tras uno de los frecuentes enfrentamientos con los portugueses. En 1670, el general Juan Tavares se encarga de la primera gran reforma del pazo, que comenzaría a coger la forma que llega a nuestros días. Era utilizado a modo de hacienda y estaba rodeado por grandes fincas dedicadas a la agricultura y al ganado. En el siglo XIX, el edificio sufrió una segunda gran reforma que le daría el aspecto actual y la huerta que rodeaba la casa solariega pasaría a ser un jardín construido en varios niveles. En ese momento, fue donde se cree que fue configurado el jardín en donde se encuentra esta singular camelia, considerada el ejemplar más antiguo que se conoce en Galicia. Las camelias son especies originarias de Asia Oriental, la mayoría de China. Las primeras plantas se introdujeron en Europa en el siglo XVIII, pero su mayor expansión tuvo lugar entre primeros y finales del siglo XIX, convirtiéndose en un símbolo de estatus para la nobleza y la alta burguesía.

### Cómo llegar

El árbol se encuentra en el parterre del propio pazo, en mitad de un bonito seto en forma de laberinto de boj.



### Consejos de viaje

Se recomienda la visita a los jardines del Pazo en donde existen hermosos ejemplares de eucaliptos, hayas y tuliperos de Virginia, también incluidos en el Catálogo gallego de árboles singulares.

### Cultura, Gastronomía y Tradiciones

Vigo disfruta de una rica cultura gastronómica que se manifiesta en toda la vida de la ciudad. Desde el aperitivo a las tapas hasta el churrasco del fin de semana. El puerto de Vigo, que surte de pescado y marisco fresco de la ría, contribuye a encontrar multitud de lugares en donde disfrutar de una rica comida. Hay que destacar al producto estrella de la ría de Vigo,

las exquisitas y famosas ostras, cultivadas en Arcade y transportadas cada mañana a la calle Pescadería, más conocida como calle de las Ostras. Se cultivan desde la época de los romanos y, actualmente, hay cuatro puntos de venta diarios en el barrio histórico.

En O Cabral se celebra la Fiesta del Pulpo todos los años a mediados de octubre. Existen abundantes rutas turísticas en el entorno como la ruta de los Molinos y la ruta de los Dólmenes en Mos; la "Ecorruta do Morrazo", que recorre lugares de interés de los municipios de Marín, Bueu, Cangas y Moaña, sin olvidarnos de la Mámoa de Chan da Arquíña o la ruta del río da Fraga. Desde los miradores de Moaña se pueden observar unas espectaculares vistas del municipio de Moaña.



### Curiosidades

El Museo Municipal de Vigo nace con la donación a la ciudad, en 1924, del Pazo de Castrelos, propiedad de D. Fernando Quiñones de León, Marqués de Alcedo, quien dispuso que se dedicase a museo. El Matusalén de las Camelias se encuentra incluido en la ruta de las Camelias.

### Más información

[www.turismodevigo.org](http://www.turismodevigo.org)  
[www.cameliagalicia.com](http://www.cameliagalicia.com)  
[www.turismo.gal/que-facer/ruta-da-camelia?langId=es\\_ES](http://www.turismo.gal/que-facer/ruta-da-camelia?langId=es_ES)





### Cómo llegar

El árbol se encuentra en un parterre entre la Rúa dos Pobladores y el Paseo de Alfonso XII de la ciudad de Vigo.

### Consejos de viaje

En la ciudad también existen otros ejemplares singulares y formaciones incluidos dentro del Catálogo gallego de árboles singulares como el Matusalén de Camedias, los eucaliptos, las hayas y los tuliperos de Virginia del Pazo de Castrelos, las Casuarinas de la Alameda de la Plaza de Compostela y el Ombú del Castro.

### Cultura, Gastronomía y Tradiciones

La ría de Vigo es una de las más importantes y productivas del territorio gallego. En ella se recogen todo tipo de pescados y mariscos que se pueden degustar a lo largo de toda la ciudad. El mejillón es el rey de la ría de Vigo. Cultivado con cuidadas técnicas tradicionales en los centenares

de bateas que salpican la costa de Vigo, el mejillón se puede degustar de decenas de formas distintas.

Del 7 al 10 de septiembre se celebra la Fiesta del Marisco en el puerto de Vigo. También, en este mismo mes, tiene lugar la Fiesta del Mejillón en el Parque de Castrelos. La Fiesta de la Sardina es una de las citas gastronómicas más importante de Vigo, pues mantiene todas las tradiciones de las romerías ancestrales gallegas. Se celebra a primeros de agosto en el Monte de A Guía, desde el que se pueden observar unas maravillosas vistas.

### Curiosidades

El olivo en su nueva ubicación fue protegido con una verja de hierro, donde fue colocada una placa de bronce que dice: *amor, lealtad y abnegación por la ciudad.*

## Olivo del Paseo de Alfonso XII

*Olea europea* L.

Código del Catálogo: 64A

Provincia: Pontevedra

Municipio: Vigo

Parroquia: Vigo

Altura (m): 15.7

Perímetro normal (m): 3.10

Diámetro de copa (m): 12.55

Edad estimada: 200 años

Motivo de singularidad: Dimensiones

Propiedad: Pública

Nivel de dificultad: Fácil

UTM X (ETRS89): 522434

UTM Y (ETRS89): 4676111

### HISTORIA

La ciudad de Vigo era conocida, tiempo atrás, con el sobrenombre de "Ciudad de la oliva", debido a que en el atrio de la iglesia de la Colegiata de Santa María existía, desde la antigüedad, un gran olivo que fue plantado por los monjes templarios, regidores de la Colegiata en esos momentos. Sin embargo, el viejo árbol, tuvo que desaparecer cuando en el siglo XIX el templo fue demolido y se construyó uno nuevo, tal y como se conoce en la actualidad.



La primera piedra se colocó en 1816 y las obras se alargaron hasta 1836. Pero un ciudadano ilustre de la ciudad, D. Manuel Ángel Pereyra, recogió una de sus ramas y la plantó en el huerto de su casa, delante de la Puerta del Sol. Allí el olivo consiguió arraigar y creció considerablemente hasta que, en 1932, debido a los nuevos desarrollos urbanísticos, se tuvo que buscar una nueva ubicación colocándose en el Paseo de Alfonso XII, en donde se encuentra en la actualidad. El olivo forma parte del emblema heráldico de la ciudad.

### Más información

[www.turismodevigo.org](http://www.turismodevigo.org)  
[www.turismo.gal](http://www.turismo.gal)

# Secuoya Roja del Castillo de Soutomaioir

*Sequoia sempervirens* (D. Don) Endl.

**Código del Catálogo:** 98A

**Provincia:** Pontevedra

**Municipio:** Soutomaioir

**Parroquia:** Soutomaioir (San Salvador)

**Altura (m):** 41.5

**Perímetro normal (m):** 9.52

**Diámetro de copa (m):** 16.95

**Edad estimada:** 100-130 años

**Motivo de singularidad:** Dimensiones

**Propiedad:** Pública

**Nivel de dificultad:** Fácil

**UTM X (ETRS89):** 535700

**UTM Y (ETRS89):** 4686402



## Cómo llegar

El Castillo de Soutomaioir se encuentra en la carretera EP-2908, a 1.7 km de la población de Alxán. El árbol se encuentra en los jardines del castillo, un poco más arriba de la fuente.

## Consejos de viaje

En los jardines existe un cartel en donde se detallan los árboles y especies singulares de la finca. Entre ellos, hay tres ejemplares incluidos dentro del Catálogo gallego de árboles singulares, una araucaria chilena, un camecáparis de Lawson y una criptomeria japonesa. El castillo es visitable de 10 a 19 h de martes a domingo, entre octubre y abril y de 10 a 21 h de lunes a domingo, entre mayo y septiembre.

## Cultura, Gastronomía y Tradiciones

La gastronomía de Soutomaioir destaca por dos productos principalmente: las ostras y el vino Albariño. La calidad de éstos ha convertido al municipio en un lugar de

referencia para todos aquellos amantes del marisco y del buen vino. En Arcade se preparan las mejores ostras de toda la zona y son un producto con una alta cotización en los mercados nacionales e internacionales. La primera semana de abril, en la época del año que está en las mejores condiciones biológicas para su degustación, se celebra la Fiesta de la Ostra.

El municipio de Soutomaioir produce uno de los mejores albariños de Galicia de la Denominación de Origen "Rías Baixas".

Se recomienda la visita a la localidad de Redondela y a la Isla de San Simón, donde podemos encontrar una formación de boj incluida en el Catálogo gallego de árboles singulares.

## Curiosidades

Desde el Mirador Monte Galleiro, en Pazos de Borbén, se pueden contemplar unas espléndidas vistas de la ría de Vigo, con las Islas Cíes al fondo y la ciudad de Vigo a orillas del mar.

## Más información

[www.soutomaioir.com](http://www.soutomaioir.com)

[www.turismoriasbaixas.com](http://www.turismoriasbaixas.com)

[www.turismo.gal](http://www.turismo.gal)

## HISTORIA

El Castillo de Soutomaioir fue construido en el siglo XII en lo alto del Monte Viso, con el objetivo de controlar las comunicaciones desde el sur hasta el norte de la provincia. Después de pasar por diferentes propietarios, en 1870, los marqueses de la Vega de Armijo, inician lo que se conoce, hoy en día, como el jardín botánico del Castillo de Soutomaioir, en donde se encuentra la Secuoya Roja. Este ejemplar es, sin duda, la secuoya más grande e impresionante de toda Galicia. Presenta en su base varios pies, lo que la convierte en una rareza botánica y en un individuo excepcional. Por su considerable altura, hace unos años, sufrió la caída de un rayo que la rajó longitudinalmente, aunque, afortunadamente, esta secuoya es un ejemplar joven y vigoroso y no ha influido en su crecimiento ni en su estado sanitario.

Las secuoyas son ejemplares gigantes que pueden vivir más de 1000 años y crecer hasta más de 100 m de altura, por ello suelen estar acostumbadas a la caída de rayos y suelen recuperarse con rapidez, gracias a la cantidad y calidad de la resina que emite al producirse cualquier herida. Por la importancia de los árboles y especies que tiene, este jardín está considerado como uno de los más importantes de Galicia. En el año 2012 obtuvo el reconocimiento de Jardín de Excelencia Internacional de la Camelia, siendo el primer jardín de España en obtener esta distinción y el séptimo en Europa.





## Metasecuoya del Pazo de Lourizán

*Metasequoia glyptostroboides* H. Hu & Cheng

Código del Catálogo: 61A

Provincia: Pontevedra

Municipio: Pontevedra

Parroquia: Lourizán (Santo André)

Altura (m): 33.2

Perímetro normal (m): 2.54

Diámetro de copa (m): 11.8

Edad estimada: 40-60 años

Motivo de singularidad:

**Dimensiones y rareza**

Propiedad: Pública

Nivel de dificultad: Fácil

UTM X (ETRS89): 527578

UTM Y (ETRS89): 4695223



### Cómo llegar

En el km 6 de la carretera PO-546 de Pontevedra a Marín se encuentra señalizada la entrada al Pazo de Lourizán. Una vez en el Pazo, el árbol se encuentra muy cerca del palacio, a unos 50 m del camino.

### Consejos de viaje

De lunes a viernes se pueden visitar los jardines del Pazo y meter el coche en el aparcamiento en horario de 8 a 15 h. Hay una entrada peatonal que está abierta todo el año y a cualquier hora. Se pueden solicitar visitas guiadas previa petición, en horario de mañana Tf: 986 80 50 00.

### Cultura, Gastronomía y Tradiciones

El puerto de Marín es famoso por recibir y distribuir a diario gran cantidad de pescados y mariscos frescos. Entre todos los productos tienen gran fama las cigalas de Marín.

A primeros del mes de mayo se celebra por todo lo alto en Marín la Fiesta de los Maios, que tiene gran popularidad y seguimiento en toda la zona. Este es uno de los pocos lugares en donde se realizan

concursos para premiar los mejores adornos y representaciones y se cantan cantigas tradicionales. A primeros de septiembre, se celebra la Fiesta do Peixe en la que se degustan pinchos marineros y se realizan diferentes concursos y exposiciones relacionadas con la actividad marinera. A finales de este mismo mes tiene lugar la Fiesta de San Miguel, declarada de Interés Turístico de Galicia, que destaca por la vistosidad de sus actos, así como por la tradicional Danza de las Espadas.

### Curiosidades

La superficie del Pazo es de 52 ha divididas en edificaciones e instalaciones en donde se ubica el Centro de Investigación Forestal de Lourizán. Existen varias rutas preparadas para conocer, como son la del Parque de las Autonomías y las colecciones del Coniferetum, Eucalyptetum, Hayas y Flora de Taiwan.

### HISTORIA

El Pazo de Lourizán es un espectacular edificio de aire romántico y estilo modernista construido a finales del siglo XIX, sobre otro ya existente.

Eugenio Montero Ríos, presidente del Gobierno allá por 1905, adquirió la finca como residencia veraniega y la dotó de terrenos y mejoras. Los jardines fueron construidos por Montero Ríos entre finales del siglo XIX y principios del XX y han ido creciendo con diferentes aportaciones. En 1949, se creó un Jardín Botánico con el objetivo de investigar y experimentar el crecimiento de diferentes especies, junto con la finalidad didáctica y recreativa.

Desde los años 50 se han ido incorporando nuevas especies teniendo,

en la actualidad, más de 850 especies procedentes de todo el mundo y algunas de considerable importancia, como la Metasecuoya. Este es un árbol que no destaca por sus grandes dimensiones sino por la escasez y rareza de esta especie.

Es una especie originaria del sureste de China que se considera extinguida desde el año 1941, existiendo muy pocos ejemplares en Europa que superen el medio siglo de vida. En la finca se encuentran otros árboles sobresalientes incluidos en el Catálogo gallego de árboles singulares como el Cedro del Líbano, Avellano, Criptomeria Japonesa, Secuoya Roja, Sófora Japonesa o el conjunto de Castaños japoneses y chinos.

### Más información

<https://lourizan.xunta.gal/>  
<http://www.terrasdepontevedra.org/es>  
[www.turismo.gal](http://www.turismo.gal)



# Roble de la Capilla de Santa Margarita

*Quercus robur* L.

Código del Catálogo: 80A

Provincia: Pontevedra

Municipio: Pontevedra

Parroquia: Mourente (Santa María)

Altura (m): 18.4

Perímetro normal (m): 8.5

Diámetro de copa (m): 21.35

Edad estimada: 500-800 años

Motivo de singularidad: Dimensiones

Propiedad: Privada

Nivel de dificultad: Fácil

UTM X (ETRS89): 530726

UTM Y (ETRS89): 4698419



## Cómo llegar

El árbol se encuentra a 3 km de Pontevedra, junto a la antigua carretera de Castilla, en el recinto de la pequeña capilla de Santa Margarita.



## Más información

[www.pontevedra.gal](http://www.pontevedra.gal)  
[www.turismo.gal](http://www.turismo.gal)

## Consejos de viaje

Desde el Mirador de Monteporreiro se pueden observar unas espectaculares vistas de la ciudad de Pontevedra y del río Lérez.

## Cultura, Gastronomía y Tradiciones

Las fiestas patronales de Pontevedra tienen lugar el 20 de enero, en honor de San Sebastián, patrón de la ciudad y el 18 de diciembre, en honor de la Virgen de la O, patrona de la ciudad.

El carnaval de Pontevedra se caracteriza por la procesión que, el Viernes de Carnaval, realizan los vecinos vestidos de luto para celebrar el entierro del loro Ravachol, famosa mascota de un conocido boticario de la ciudad que falleció en el carnaval de 1913 y, desde 1985, se organiza esta

procesión en su honor. El 11 de julio se celebra, en el Monasterio de San Benito de Lérez, una romería popular dedicada a este santo. La segunda semana de agosto tiene lugar las Fiestas de la Peregrina. La Feira Franca, una fiesta en la que se recrean las costumbres y atuendos de la Pontevedra del siglo XV, se celebra el primer fin de semana de septiembre.

Pontevedra posee uno de los conjuntos históricos más hermosos y mejor conservados de Galicia y se puede disfrutar de las numerosas plazas, edificios civiles y religiosos, museos y parques.

## Curiosidades

El padre Sarmiento, en el siglo XVIII, ya hablaba en sus escritos de este Roble: *Santa Margarida de Monteporreiro, que tiene el roble mayor del Reino.*

## HISTORIA

Este árbol es el único vestigio que queda de un antiguo bosque de robles que los druidas consideraban sagrado y que era conocido como "Carballeira de los Gafos", es decir, de los leprosos.

La mayoría de estos árboles fueron talados para leña y construcción de barcos, entre ellos la famosa carabela "Santa María", que fue realizada en los astilleros de Pontevedra. La supervivencia del roble se encuentra unida a la presencia de una fuente cercana, considerada milagrosa, en donde se dice que los invidentes y los leprosos sanaban con solo bañarse en ella.

Una dama portuguesa, tras curarse de una enfermedad de la piel, como

muestra de agradecimiento construyó una ermita al lado de la fuente y del árbol, que es la que todavía hoy se puede contemplar. Por su cercanía a la fuente de los milagros, al roble siempre se le ha considerado sagrado y ha sido respetado por todos los habitantes desde antaño.

Se dice que en el año 1740 cuando un ladrón quiso talarlo, los vecinos se lo impidieron de forma violenta y solo la intervención de un sacerdote, que pasaba por allí, le libró de su linchamiento.

También, ha sido testigo de numerosos acontecimientos históricos y es conocido como "el Matusalén de Pontevedra".



## Higuera del Meco

*Ficus carica L.*

**Código del Catálogo:** 49A

**Provincia:** Pontevedra

**Municipio:** O Grove

**Parroquia:** San Vicente do Grove

**Altura (m):** 5

**Perímetro normal (m):**

**Diámetro de copa (m):** 2.5

**Edad estimada:** Más de 100 años

**Motivo de singularidad:** Historia

**Propiedad:** Pública

**Nivel de dificultad:** Fácil

**UTM X (ETRS89):** 509945

**UTM Y (ETRS89):** 4701898

### HISTORIA

La Higuera del Meco no es un árbol de gran tamaño, ni tampoco tiene especial belleza, sin embargo, esta higuera es famosa en todo O Grove por una leyenda que rompió el yugo de la tiranía en la que estaban inmersos sus habitantes. La leyenda se remonta a 1717, cuando gobernaba un señor feudal que continuamente abusaba del derecho de pernada. Un día, secuestró a una joven mujer que iba a desposarse y se la llevó al Monte Siradella para abusar de ella. Pero los vecinos avisaron al marido y este no dudó en subir y colgar al señor feudal de una higuera.

La leyenda siempre se cuenta así, pero en una publicación del Padre Sarmiento, escritor y erudito benedictino español perteneciente a la Ilustración, se pone en duda de que el árbol en que se ahorcó al abusador pudiera ser la higuera del Monte Siradella, por ser un árbol inapropiado y por la situación inaccesible en donde se encuentra. Pero, lo que sí parece estar claro, es que, la Higuera del Meco, a pesar de su escaso tamaño y aspecto actual, debería haber sido un árbol de referencia en la zona en aquel momento, por su mención en la leyenda y en los escritos del Padre Sarmiento.

### Cómo llegar



Desde O Grove dirigirse hacia el Mirador del Monte Siradella. Desde la oficina de información, por detrás del Centro de Interpretación, parte una ruta que lleva a la higuera. El ejemplar se encuentra entre rocas y el acceso más cercano es por una senda que se sitúa por debajo de él.

### Consejos de viaje

Existen varias rutas señalizadas interesantes para realizar a pie a lo largo del municipio de O Grove, entre ellas la PR-G115 Lembranzas da Historia, de 3.1 km y la PR-G116 Arte Natural, de 3.8 km. En el Centro de Interpretación del mirador se puede recoger y ampliar la información.

### Cultura, Gastronomía y Tradiciones

La gastronomía y las tradiciones de esta zona están íntimamente unidas al mar. En O Grove, en el mes de octubre, se celebra

la Fiesta del Marisco, una de las citas gastronómicas más importantes de Galicia, considerada de Interés Turístico Nacional. En A Lanzada, a mediados de agosto, la Fiesta de la Ostra y en Punta Moreiras se hace la Fiesta de la Salga, dedicada al curado de la sardina, a finales de agosto.

El primer domingo de agosto se celebra la Romería de A Lanzada. Esta romería es famosa por los rituales que se realizan de fecundidad femenina y se conoce también con el nombre del "baño de las nueve olas". Según la tradición las mujeres casadas que quieren quedarse embarazadas y



las solteras que quieren marido, se deben meter al amanecer en el agua y dejar que pasen sobre ellas nueve olas, para que, de esa forma, se cumpla su petición.

### Curiosidades

Cuando la Justicia quiso tomar cartas en el asunto, los vecinos pronunciaron esa frase que ya es historia: "Matámolo todos". Por ello, a los grovenses, aún, hoy en día, se les llama "Mecos" en recuerdo de aquella hazaña que los liberó.

### Más información

[www.turismogrove.es](http://www.turismogrove.es)  
[www.turismo.gal](http://www.turismo.gal)



## Eucaliptos del Pazo de Rubiáns

*Eucalyptus globulus* Labill.

Código del Catálogo: 8F

Provincia: Pontevedra

Municipio: Vilagarcía de Arousa

Parroquia: Rubiáns (Santa María)

Altura (m): 55.2 y 52.8

Perímetro normal (m): 12.15 y 10.55

Diámetro de copa (m): 26.95 y 29.5

Edad estimada: 130-140 años

Motivo de singularidad: Dimensiones

Propiedad: Privada

Nivel de dificultad: Fácil

UTM X (ETRS89): 521874

UTM Y (ETRS89): 4714051



### Cómo llegar

Desde Vilagarcía de Arousa coger la carretera N-640A durante 2.1 km para, a continuación, girar a la izquierda por la Rúa do Pazo. A unos 300 m se encuentra la entrada al Pazo. Los eucaliptos se encuentran en los jardines en varias ubicaciones.



### Consejos de viaje

El horario de visitas no guiadas es de 9 a 18 h, excepto en verano que es de 9 a 14 h. Para visitas guiadas consultar la página web del Pazo.

### Cultura, Gastronomía y Tradiciones

La gastronomía de toda la zona es amplia y variada en mariscos, pescados, carnes y buen vino. En el mes de julio, en Cambados y en la Isla de Arousa, se celebran las jornadas de exaltación de la vieira y de la navaja y, en Vilagarcía, la Fiesta del Marisco. La Fiesta del Albariño, considerada de Interés Turístico Nacional, se celebra en Cambados la primera semana de agosto.

En la localidad de Catoira se encuentran las famosas Torres de Oeste, que fueron mandadas construir por el Rey Alfonso III el Magno, para evitar las invasiones que venían del mar con el objetivo de atacar la ciudad de Santiago de Compostela. Desde 1960 se realiza, cada primer domingo de agosto, junto a las Torres, la Romería Vikinga, declarada de Interés Turístico Internacional, que rememora los ataques de piratas normandos y sarracenos en busca del tesoro de la Iglesia de Compostela.

La isla de Cortegada, que forma parte del Parque Nacional marítimo-terrestre Illas Atlánticas de Galicia y que cuenta con una ruta circular en torno a su gran bosque de laurel, es un lugar recomendable para visitar.

### Curiosidades

El pazo cuenta con una bodega donde se hacen degustaciones de vino, acompañadas de empanada de zamburiñas y queso artesano.

### Más información

[www.vilagarcia.es](http://www.vilagarcia.es)  
[www.pazoderubianes.com](http://www.pazoderubianes.com)  
[www.turismo.gal](http://www.turismo.gal)

### HISTORIA

Existen en el mundo unas 600 especies diferentes de eucalipto (género *Eucalyptus*), la mayoría originarias de Australia y Tasmania. El eucalipto llegó a Europa procedente de Australia en el año 1774, a través de uno de los viajes del capitán Cook. A partir de ahí, se fueron difundiendo las semillas y plantones para su uso ornamental. La primera especie de eucalipto introducida en España fue *Eucalyptus globulus*, por su mejor desarrollo en nuestras latitudes. En los jardines del Pazo de Rubiáns podemos contemplar dos de los primeros eucaliptos más antiguos de España, plantados entre 1810 y 1830. Ambos ejemplares gozan de gran tamaño y espectacularidad, siendo uno

de ellos, con 14 m de perímetro, el ejemplar de mayor grosor de Europa.

Además, en el jardín, se encuentran otros ejemplares singulares incluidos en el Catálogo gallego de árboles singulares, como las magnolias introducidas en el siglo XVIII, que se encuentran entre los primeros ejemplares de esta especie que se introdujeron en Galicia y el primer ejemplar de alcanforero que se plantó en España, en 1820. Es digna de mención la colección de camelias que se encuentra en sus jardines, incluida en la Ruta de las Camelias. En 2014, el Pazo de Rubiáns fue declarado Jardín de Excelencia Internacional de la Camelia.

## Alcornoque del Pazo de Valiñas

*Quercus suber* L.

Código del Catálogo: 94A

Provincia: Pontevedra

Municipio: A Estrada

Parroquia: Calobre (San Martiño)

Altura (m): 21

Perímetro normal (m): 5.7

Diámetro de copa (m): 20.95

Edad estimada: 250-500 años

Motivo de singularidad: Dimensiones

Propiedad: Particular

Nivel de dificultad: Fácil

UTM X (ETRS89): 545488

UTM Y (ETRS89): 4726815

### HISTORIA

Este bello ejemplar de alcornoque habita junto al Pazo de Valiñas, preciosa construcción realizada en el siglo XVIII que cuenta con una capilla anexa y un hórreo de gran belleza. Desde hace cientos de años, su impresionante sombra ha servido para reunir, bajo ella, todos los años a los habitantes de la zona en la festividad de San Benito. Bajo el árbol también se han cobijado los cerdos en busca de sus ricas bellotas y han descansado los corcheros que quitaban, cada 8 años, su corteza para aprovecharla, probablemente, en la fabricación de colmenas y tapones para las botellas de vino. Era tal la cantidad de corcho que se sacaba de este enorme ejemplar, que se conseguía llenar un camión entero. Pero el paso del tiempo ha pasado factura al árbol y ha sufrido en su estructura cambios sustanciales. Ha perdido algunas ramas importantes y se han tenido que realizar actuaciones para sujetar con mayor seguridad su estructura, con la colocación de dos tensores. Según una de sus propietarias el árbol no parece el mismo, pues ella lo recuerda mucho más grande y frondoso. No obstante, este alcornoque sigue siendo un ejemplar espectacular por su belleza y tamaño. Es tal el cariño que la familia tiene al árbol que, en las proximidades, se ha plantado un hijo que cuenta ya con 100 años y que, previsiblemente, será, algún día, un digno sucesor de este singular ejemplar.



### Cómo llegar

Desde A Estrada tomar la N-640 hacia la AP-53. A 2,3 km girar a la derecha por PO-2017. A 1,2 km girar a la derecha. A 350 m está el Pazo, en cuyo jardín exterior se encuentra el árbol.




Fiesta de Santa Margarita, el 20 de julio, también es una de las celebraciones más sonadas en el entorno.

La misa cantada, los bailes y los fuegos artificiales junto con unas buenas viandas, forman parte de esta tradicional fiesta a la que acuden todos los vecinos de la zona.

### Curiosidades

Cerca de la zona se encuentra la playa fluvial de Liñares en donde se permite el baño y la cascada del río Toxa, considerada la más alta de Galicia.



### Consejos de viaje

Muy cerca del árbol, frente al puente de Valiñas, existe una fuente de la que mana agua de gran calidad y con propiedades mineromedicinales.

### Cultura, Gastronomía y Tradiciones

Cada 11 de julio se celebra la Romería de San Benito en la capilla del Pazo, que está junto al alcornoque. Toda la gente de la zona acude y se lleva a cabo una merienda de campo, con productos caseros de la zona, en la carballeira cercana. La



### Más información

[www.aestrada.gal](http://www.aestrada.gal)  
<http://turismo.aestrada.com/es>  
[www.turismo.gal](http://www.turismo.gal)



### Cómo llegar

Desde A Estrada seguir indicaciones hacia el Pazo de Oca. El árbol se encuentra dentro de los jardines, detrás de la iglesia.



### Consejos de viaje

Es una propiedad privada perteneciente a la Fundación Duques de Medinaceli y, a los jardines, se accede mediante el pago de una entrada. Se recomienda la visita a otros ejemplares singulares del jardín que aparecen en el Catálogo gallego de árboles singulares como la Criptomeria Elegante, las formaciones de boj o el Paseo de los Tilos.

### Cultura, Gastronomía y Tradiciones

En la región de A Estrada es de destacar la excelente carne de vacuno, con una afamada "Feria de la Becerra Selecta", la carne de cerdo e incluso la de potro. También, se puede degustar un exquisito

embutido, quesos, frutos secos y frutas de temporada.

Es tradicional celebrar en A Estrada, durante el mes de mayo, la Festa do Salmón, catalogada como de Interés Turístico de Galicia y la Fiesta de la Sidra que tiene lugar en el mes de junio. En Loimil se celebra la Fiesta del Carnero al Espeto el último domingo de mayo. La Rapa das Bestas de Sabucedo se celebra el primer fin de semana de julio. Declarada Fiesta de Interés Turístico Internacional, cuenta con más de 400 años de historia.

### Curiosidades

Los jardines presentan setos de boj realmente valiosos por su longevidad que se estima, en algunos y variados ejemplares, en torno a los 300 años.

## Camelia Reticulada del Pazo de Oca

*Camellia reticulata* Lindl.

Código del Catálogo: 15A

Provincia: Pontevedra

Municipio: A Estrada

Parroquia: Oca (Santo Estevo)

Altura (m): 11.20

Perímetro normal (m): 1.35

Diámetro de copa (m): 7

Edad estimada: 100-150 años

Motivo de singularidad: Dimensiones

Propiedad: Privada

Nivel de dificultad: Fácil

UTM X (ETRS89): 549545

UTM Y (ETRS89): 4732763

### HISTORIA

Los orígenes del Pazo de Oca se remontan al siglo XV. Es conocido como el "Versalles Gallego" por la belleza de sus jardines, donde conviven algunas de las camelias más antiguas de Europa con magníficos ejemplares de magnolios, arces, tulipaneros, así como una gran avenida de tilos. El jardín presenta varios estilos, renacentista, barroco y romántico, junto con huertos, fuentes y estanques que le confiere un valor y una belleza muy singular. Los orígenes de estos jardines se remontan a la primera mitad del siglo XVIII. En 1866 el jardinero del Palacio Real de Madrid, François de Viê, llevó a cabo una reforma de los jardines dándoles un toque más natural. El ejemplar de Camelia singular se cree que fue plantado entre mediados y finales del siglo XIX, siguiendo la costumbre de la época de introducir especies exóticas. Se conocen más de 200 especies de camelia, siendo a nivel mundial la especie más cultivada, la *Camellia sinensis*, por su interés económico ya que, a partir de sus hojas, se preparan los diferentes tipos de té. *Camellia reticulata* es una especie china que se caracteriza por su floración tardía y por sus flores de gran tamaño. Este ejemplar es el más antiguo y de mayores dimensiones que se conoce, en esta especie de camelia.



### Más información

[www.turismo.aestrada.com](http://www.turismo.aestrada.com)

[www.fundacionmedinaceli.org](http://www.fundacionmedinaceli.org)

[www.festadosalmon.com](http://www.festadosalmon.com)

<http://rapadasbestas.gal/>

[www.turismo.gal](http://www.turismo.gal)





## Alcornoque de Balboa

*Quercus suber* L.

**Código del Catálogo:** 93A

**Provincia:** Pontevedra

**Municipio:** A Estrada

**Parroquia:** Arnois (San Xiao)

**Altura (m):** 20.3

**Perímetro normal (m):** 9.43

**Diámetro de copa (m):** 17.32

**Edad estimada:** 500 años

**Motivo de singularidad:** Dimensiones

**Propiedad:** Privada

**Nivel de dificultad:** Fácil

**UTM X (ETRS89):** 549173

**UTM Y (ETRS89):** 4734058

### HISTORIA

Galicia no es tierra de alcornoques ya que es un árbol de clima mediterráneo, por lo que llama la atención que existan ejemplares de colosales dimensiones como el Alcornoque de Balboa.

Este ejemplar es, sin duda, uno de los alcornoques más impresionantes del territorio español. Sin embargo, las áreas gallegas con unas características climáticas más mediterráneas cumplen las condiciones para el desarrollo natural de esta especie que, desde antaño, en Galicia y otras zonas de España, ha sufrido el aprovechamiento de su corteza para múltiples usos. Uno de los más comunes es la fabricación de tapones para el vino, que se inició en España en el siglo XVIII.

Curiosamente, se tiene constancia que, a finales del siglo XIX, una de las industrias dedicada a los tapones y a los productos de corcho estaba ubicada en el municipio de Silleda, en Bandeira, cerca de buena parte de los más antiguos ejemplares de alcornoques que se conservan en Galicia, entre ellos el de Balboa. Probablemente este ejemplar, junto con otros existentes en la zona (como el de Siador o el del Pazo de Valiñas), aportaron durante años sus cortezas para la fábrica de Bandeira que abastecía de tapones a los fabricantes gallegos de vinos y licores embotellados.

Quizás no sea casualidad que el árbol esté al lado justo de un terreno cultivado con parras, demostrando, con ello, su vinculación con este aprovechamiento.



### Cómo llegar

Desde O Pedrado coger la N-525 en dirección Santiago. A 300 m girar a la izquierda a la altura de Talleres Balboa, a continuación, coger la siguiente desviación a la izquierda y a 100 m, a la izquierda, se encuentra el árbol dentro de una finca vallada.



### Consejos de viaje

Es un árbol extremadamente viejo con una estructura decrepita, por lo que se recomienda observarlo detrás de la valla y no alterar su entorno

### Cultura, Gastronomía y Tradiciones

En el municipio de A Estrada se puede disfrutar de bellos parajes naturales de gran riqueza paisajística. Cerca del Alcornoque de Balboa se encuentra el Área recreativa y playa fluvial O Areal, en la parroquia de Berres. Entre los ayuntamientos de A Estrada y Padrón, en el río Ulla, se encuentra el Couto de Couso y puente colgante del Xirimbao, puente metálico colgante que

atraviesa el río Ulla. En este lugar, se celebra el primer domingo de agosto la Fiesta del Escalo.

En el entorno se puede disfrutar de la Lagoa Sacra de Olives, que se encuentra situada entre los ayuntamientos de A Estrada, Forcarei y Silleda. Es un interesante humedal estacional que forma parte del espacio protegido Brañas de Xestoso.

### Curiosidades

A menos de 30 km en línea recta se encuentra un hermoso y curioso alcornocal, con una superficie de 11 ha, conocido como Alcornocal del Río Arnego. ¿Quién sabe si este ejemplar pudiera pertenecer a parte de un antiguo alcornocal más extenso que existió en el pasado?

### Más información

[www.aestrada.gal](http://www.aestrada.gal)  
[www.turismoaestrada.com](http://www.turismoaestrada.com)  
[www.turismo.gal](http://www.turismo.gal)

# Alcornoque de Siador

*Quercus suber* L.

Código del Catálogo: 138A

Provincia: Pontevedra

Municipio: Silleda

Parroquia: Siador (San Miguel)

Altura (m): 15.5

Perímetro normal (m): 7.7

Diámetro de copa (m): 21.9

Edad estimada: 450 años

Motivo de singularidad: Dimensiones

Propiedad: Privada

Nivel de dificultad: Fácil

UTM X (ETRS89): 562190

UTM Y (ETRS89): 4725530



## Cómo llegar



Desde Silleda coger la carretera PO-201 durante 2.4 km, en este punto girar la primera desviación a la derecha, en dirección al Santuario de la Saleta. A 500 metros se encuentra el árbol a la izquierda de la carretera.

## Consejos de viaje

En los alrededores se puede realizar una sencilla senda conocida como la Senda de la Saleta, que es una ruta circular con destino en el Santuario de la Saleta, con una distancia de unos 13 km.

## Cultura, Gastronomía y Tradiciones

El municipio de Silleda presenta una gastronomía basada en carnes de extraordinaria calidad y productos de la huerta. En Silleda, a principios de Julio se celebra la Fiesta del Lacón, el primer fin de semana de agosto la Fiesta de la Tortilla de Laro que está declarada de Interés Turístico en Galicia, a primeros de octubre la "Festa do Chourizo o Viño" y la "Festa Gastronómica do Porco" a mediados de diciembre. En A Bandeira, durante el tercer sábado de

agosto, se convoca la Fiesta de la Empanada, declarada de Interés Turístico. En Breixa, a finales de octubre, se pueden degustar castañas asadas con vino en la "Festa da Castaña". La Fiesta de la Rosquilla en Abades es a mediados de abril. La semana anterior al carnaval se celebra en Silleda el "Alto de los Generales", una tradición arraigada entre las parroquias de las riberas del río Ulla.

Cerca de Silleda, en Bandeira, se encuentran las Cascadas del Río Toxa, uno de los mayores saltos de agua de Galicia con unos 30 m de caída, poco antes de su confluencia, en el río Deza.

## Curiosidades

Debido a su retorcida corteza y a los huecos que presenta, el tronco del árbol parece formar una cara con ojos, nariz y boca.

## Más información

[www.turismosilleda.es](http://www.turismosilleda.es)  
[www.turismo.gal](http://www.turismo.gal)

## HISTORIA

El Alcornoque de Siador, es un impresionante alcornoque que ha sido más de cien veces descorchado.

En el Catastro de la Ensenada se menciona que las alcornoques, antiguamente, se descorchaban mucho más a menudo que en los tiempos modernos. Según dice: *las de primera calidad se descorchan a los tres años, las de segunda a los cinco y las de tercera a los siete.*

En Silleda, en la localidad de A Baleira, había una pequeña industria dedicada a los tapones y a los productos de corcho llamada Las Hermitas. De

árboles como el Alcornoque, seguramente, se abastecía esta fábrica de Baleira para proveer de tapones a los fabricantes gallegos de vinos y licores embotellados y para fabricar panales de corcho para las abejas. Por lo visto, según el Catastro de Ensenada, las colmenas existentes en Galicia, a mediados del siglo XVIII, eran cerca de 370.000.

Además, Baleira era escenario de una feria quincenal del vino bastante importante y estaba en la ruta de los arrieros que traían vino de Ribeiro para los mercados de Santiago, A Coruña y comarcas cercanas.



### Cómo llegar

La entrada a la fraga se encuentra a 3 km de Lalín, en la misma carretera N-525 en dirección a Ourense.

### Más información

[www.lalin.gal](http://www.lalin.gal)  
[www.turismo.gal](http://www.turismo.gal)



## Fraga de Catasós

*Castanea sativa* Mill. y *Quercus robur* L.

**Código del Catálogo:** 5F

**Provincia:** Pontevedra

**Municipio:** Lalín

**Parroquia:** Catasós (Santiago)

**Altura (m):** 31.7 y 28.2

**Perímetro normal (m):** 3.80 y 4.70

**Diámetro de copa (m):** 13.5 y 15.25

**Edad estimada:** 100-150 años

**Motivo de singularidad:** Dimensiones

**Propiedad:** Pública

**Nivel de dificultad:** Fácil

**UTM X (ETRS89):** 574204

**UTM Y (ETRS89):** 4720921

### HISTORIA

La Fraga de Catasós es un pequeño espacio natural que representa una de las carballeiras y soutos en mejor estado de conservación de Galicia. En ella conviven el roble y el castaño con tanta espesura que es difícil observar el paso de la luz. Debido a ello, los castaños han ido creciendo con gran altura, buscando la luz, encontrando ejemplares considerados entre los más altos de Europa.

En el año 1954, el norteamericano, Philippo Gravatt, especialista en fitopatología, visitó la Fraga de Catasós y quedó muy impresionado por la belleza y riqueza del espacio, proponiendo su protección. En el año 2000 fue declarado Monumento Natural por la Xunta de Galicia. Esta fraga también es conocida como la Carballeira de Quiroga, ya que sus antiguos propietarios pertenecían a la familia Quiroga-Catasós. Este espacio es un lugar ideal para el paseo, el conocimiento y el descanso. Un laboratorio natural abierto a todos los públicos, en donde conocer y aprender en uno de los muchos espacios singulares que se encuentran dispersos en la geografía gallega.



### Consejos de viaje

Se recomienda no acceder por la entrada desde la N-525 por la dificultad y el poco sitio que hay para aparcar. Es mejor dejar el coche en la aldea de Quintela. Desde allí hay un camino que llega a la fraga.

### Cultura, Gastronomía y Tradiciones

Es famoso el cocido de Lalín y la Fiesta del Cocido, declarada de Interés Turístico en Galicia, que se lleva a cabo el domingo anterior al domingo de carnaval. También es de destacar el pulpo y la richada.

En la parroquia de Vilatuxe, se celebra a mediados de mayo, la Feira dos Carballiños, una de las ferias más importantes de la comarca ambientada en los años 60. En la feria se instalan puestos de

pulpo. Los vecinos y visitantes acuden a la feria vestidos de época de los años 60. En el mes de junio, en el Santuario de O Corpiño en Santa Baia de Losón, tiene lugar la Romería do Corpiño, una de las más famosas y populares de Galicia, en honor a la Virgen del Corpiño, a la cual se atribuye fama de curar enfermedades del alma como mal de ojo, depresiones, embrujos o posesiones de espíritus malignos.

Como lugares de interés es de destacar la Playa Fluvial de Lalín, conocida como "Pozo do Boi" y el Museo Etnográfico Casa do Patrón.

### Curiosidades

Dentro de la fraga existe una ruta señalizada de 1.2 km, muy fácil de recorrer, que discurre por todo el espacio natural.

## Roble del Vino o Roble de Pelete

*Quercus robur* L.

**Código del Catálogo:** 79A

**Provincia:** Pontevedra

**Municipio:** A Lama

**Parroquia:** Covelo (San Sebastián)

**Altura (m):** 15.3

**Perímetro normal (m):** 7.29

**Diámetro de copa (m):** 15.6

**Edad estimada:** 300-500 años

**Motivo de singularidad:** Dimensiones

**Propiedad:** Pública

**Nivel de dificultad:** Fácil

**UTM X (ETRS89):** 550450

**UTM Y (ETRS89):** 4698309



### Cómo llegar

Se encuentra en el mismo pueblo de Pelete, junto a la ermita de los Remedios, conocida como "A Casa da Santa".

### Consejos de viaje

En la confluencia del río Barbeira y el río Verdugo, hay una bonita y agradable playa fluvial que cuenta con todos los servicios: mesas, papeleras y sitio donde se sirven comidas.

### Cultura, Gastronomía y Tradiciones

El municipio de A Lama tiene abundantes parroquias con elementos monumentales dignos de mención, como los túmulos y mámoas en Chan do Campo, grabados rupestres y castros en A Lama, Gaxate y Xende. Las iglesias parroquiales de Seixido

y Xende son la arquitectura religiosa más representativa, además de la iglesia barroca de As Ermidas, del año 1.624 con fachada churrigueresca.

En toda la zona se puede degustar la gastronomía tradicional gallega: pulpo, churrasco, caldereta y empanada. A lo largo de todo el municipio se suceden las ferias gastronómicas, como la Feria del Pulpo de Doade y A Lama que tiene lugar todos los días 9 de cada mes. Las fiestas más importantes son las de San Antón que tienen lugar del 7 al 9 de septiembre. Y, por supuesto, la Fiesta del Vino de Pelete que se celebra todos los años del 7 al 9 de septiembre.

### Curiosidades

El nombre de pelete procede de que en este pueblo, antiguamente, se curtían pieles para fabricar "pelexos" para el vino de Ribeiro.

### Más información:

[www.concellodalama.com](http://www.concellodalama.com)

[www.turismo.gal](http://www.turismo.gal)

### HISTORIA

La fiesta del vino en Pelete tiene un origen muy antiguo. Antiguamente, era esta una zona de paso de los arrieros que pasaban de Ourense a Pontevedra y se cuenta que en el siglo XVIII, el hijo de un arriero de la zona, recibió una coz de una mula, quedando malherido. El arriero rezó a la patrona del lugar, la Virgen de los Remedios, prometiéndole que si salvaba a su hijo regalaría todos los años un "pelexo de viño" hasta su muerte.

Desde aquel momento, se celebra la Fiesta del Vino el 7 de septiembre, día de la patrona de la localidad. De ser cierta esta historia, seguro que fue testigo este anciano roble, pues se encuentra

muy cerca de la Ermita de la Virgen de los Remedios, en donde se supone que oró el arriero. Por ello, la Fiesta del Vino en Pelete no se entiende si no es con la participación de este roble. Es ya tradición que, todos los años, los habitantes y numerosos simpatizantes que se acercan a la fiesta del vino, empiezan su particular étlico festín brindando con el árbol. La primera jarra siempre va para el roble. Su espectacular tamaño y su estupendo aspecto de abuelo centenario, dicen los del lugar, se lo da el vino que se toma cada año en la fiesta, que le cura de todo, de los bichos y de los hongos que le hayan podido atacar a lo largo de su dilatada vida.

En esta guía podrás encontrar una selección de 50 elementos del Catálogo gallego de árboles singulares que pretende poner en valor estos árboles y formaciones, como muestra de la conjunción del patrimonio cultural y natural de Galicia.

Esta puesta en valor y su disfrute responsable, mediante el diseño de estrategias de promoción y divulgación en sintonía con la preservación del medio, nos permitirá construir escenarios de emociones, tiempo y tradiciones donde el protagonista es el árbol o formación singular que los relaciona.

La conservación de estos ejemplares singulares, precisa al mismo tiempo de su conocimiento y reconocimiento por parte de la sociedad. De este modo, a través de la divulgación, la sensibilización y la concienciación, se contribuirá a su preservación, como un apoyo a la gestión y cuidado de nuestro patrimonio natural.

